





Fornocal Gargantas

Barranco de Las Gargantas,Rio Fornocal

Info: La qualità di questa descrizione non è stata ancora controllata o è stata valutata negativa. Se si conosce questo canyon, si prega di controllare questa descrizione e di inviare una segnalazione con una valutazione per questa descrizione utilizzando Segnalazioni +Nuova segnalazione. Se notate un errore, fatecelo sapere o unitevi alla comunità per correggere voi stessi questa descrizione.		
Creare: 2023-03-09 20:53:10	Aggiornamento: 2023-11-21 22:37:04	Stampa: 2026-04-21 05:04:55
Paese: España / Spain Regione: Aragón Sottoregione: Huesca Città: Colungo		
Difficoltà: non così difficile	Grado: v1 a3 IV	Tempo totale: 2h50
Tempo avvicinamento: 10min	Tempo giaro: 2h10	Tempo ritorno: 30min
Altitudine di entrata: 570m	Altitudine di uscita: 500m	Altitudine delta: 70m
Lunghezza del canyon: 2100m	Rapel più alto: m	Quantità rapelli: 0
Transporto: a piedi	Tipo di roccia: conglomerate	Area di ingresso: km ²
Stagione:	Orientamento: Sud	Tempo migliore:
Valutazione: ★ 1.4 (1)	Info: ★ 0 ()	Belay: ★ 0 ()
Specialità:		
Attrezzatura: Corde: 25m Wiederausstieg		
Sintesi: (traduzione alternativa) Conglomerate - hiking canyon with swimming passages		
Idrologia:		
Accesso: (traduzione alternativa) From Barbastro in the direction of Alquézar. After about 20 km on the newly expanded A 1232 at the junction at the bridge of the Rio Vero (beyond the bridge Camping Rio Vero)turn right over the bridge and on the A 2205 to Colungo. Here - if available - park a car.then continue in the direction of Arcusa, Ainsa. The road now winds northward with many curves. One crosses the Bco. Palomeras Fornocal and reaches a few hundred meters further the Puente de las Gargantas over the Rio Fornocal. Here - if necessary the second - car park.		
Avvicinamento: (traduzione alternativa) From the west side of the bridge down the slope into the streambed of the Fornocal (this is also the exit of the Fornocal superiore). It is also possible to join the Fornocal (superiore), entry via Sarratanas or Palomeras Flumen or Bco. XAE. The Bco. de XAE can be reached by walking from the (upper) car on the road on the orographic right slope of the Fornocal for about 300 m in a southerly direction. In the XAE you rappel 2 x 25 m into the Fornocal. Access is also possible via the Malpaso to the northwest of the bridge (see there!).		
Giro: (traduzione alternativa) Nice descent, although not very varied. The first has the honorable task of clearing the cobwebs stretched across the stream. After the bridge, sewage from Colungo flows into the Fornocal.		
Ritorno: (traduzione alternativa) The exit directly after the bridge is almost impossible without ropes from above. Continue along the stream for about 100 m until you reach a point where you can climb out to the right. From here, return to the bridge to enable others to make the exit using ropes if necessary, see video 2014. From the bridge, head east up to Colungo, especially if you have a car here. Alternatively, head west up to Asque (10 minutes) and from there take the road back to Puente de las Gargantas (another 45 minutes). You can also walk back to the car at the Puente de las Gargantas in the Barranco de las Gargantas itself.		
Coordinate: Inizio del canyon 42.1897 0.0600 Fine del canyon 42.1722 0.0560		

Rapporti:

2024-04-13 | System User |  |  |  Normale |  Completato

Automatisch importiert von Descente-Canyon.com für Canyon Gargantas II a été installé sur une corde fixe avec deux broches sur la gauche orographique pour une sortie du canyon en toute sécurité pour tous les niveaux (Quelle: <https://www.descente-canyon.com/canyoning/canyon-debit/22587/observations.html>)

2023-03-09 | System User |  |  |  | |

Daten importiert von <https://canyon.carto.net/cwiki/bin/view/Canyons/FornocalGargantasCanyon.html>