

# Carazzi

Ruisseau de Carazzi

<b>Info: La qualità di questa descrizione non è stata ancora controllata o è stata valutata negativa.</b> Se si conosce questo canyon, si prega di controllare questa descrizione e di inviare una segnalazione con una valutazione per questa descrizione utilizzando Segnalazioni +Nuova segnalazione. Se notate un errore, fatecelo sapere o unitevi alla comunità per correggere voi stessi questa descrizione.		
<b>Creare:</b> 2023-03-09 20:50:10	<b>Aggiornamento:</b> 2023-10-14 09:16:08	<b>Stampa:</b> 2026-06-07 09:06:52
<b>Paese:</b> France <b>Regione:</b> Corse / Corsica Island <b>Sottoregione:</b> Corse-du-Sud / South Corsica <b>Città:</b> Sarrola-Carcopino		
<b>Difficoltà:</b> difficile	<b>Grado:</b> v5 a1 III	<b>Tempo totale:</b>
<b>Tempo avvicinamento:</b>	<b>Tempo giaro:</b> 2h15	<b>Tempo ritorno:</b> 40min
<b>Altitudine di entrata:</b> 545m	<b>Altitudine di uscita:</b> 225m	<b>Altitudine delta:</b> 320m
<b>Lunghezza del canyon:</b> 1200m	<b>Rapel più alto:</b> 60m	<b>Quantità rapelli:</b>
<b>Transporto:</b>	<b>Tipo di roccia:</b>	<b>Area di ingresso:</b> km <sup>2</sup>
<b>Stagione:</b>	<b>Orientamento:</b>	<b>Tempo migliore:</b>
<b>Valutazione:</b> ★ 0 ()	<b>Info:</b> ★ 0 ()	<b>Belay:</b> ★ 0 ()
<b>Specialità:</b>		
<b>Attrezzatura:</b>		
<b>Sintesi:</b> (traduzione alternativa) rappel canyon		
<b>Idrologia:</b>		
<b>Accesso:</b> (traduzione alternativa) Jourdan/Fiorina: As for Val Famita, cf. there.\n\nAlternative 1: Car for exit as for Val Famita. Car for access to Sarrola (430m alt.). Parking in the center of the village.\n\nAlternative 2: Car for access on the side of the road before reaching the hamlet of Pantanu (220m alt.), max. for 3 cars.		
<b>Avvicinamento:</b> (traduzione alternativa) See sketches in "Photo Gallery" - also at Val Famita\n\nJourdan/Fiorina go from Taravo (480m alt.) up to 1100m altitude, then to the entry Val Famita (804m altitude) and then continue (pathless) direction SW down to the entry Carazzi at 540m altitude.This is about 650m ascent and about 550m in descent (pathless). Time required about 3.5 hours.\n\nAlternative 1: The access begins at 430m altitude in the village of Sarrola, first runs out the valley of the Cardettu, losing about 30m in altitude and then crosses the slope to Carazzi. In doing so, the path follows an easy and steady climb and does not go beyond 540m altitude. This is about 140m in ascent with 30m descent at the beginning. Time required max. 1.5 hours.The path is easily recognizable, but some sense of direction is helpful. See also <a href="https://www.facebook.com/Canyonwolf/posts/2195336527158010">https://www.facebook.com/Canyonwolf/posts/2195336527158010</a> \n\nAlternative 2: Here we park a little before reaching the hamlet of Pantanu(220m altitude). The path then leads past the houses of Pantanu first to Bocca di Catenaccia (410m altitude), then up the west side of the ridge to the entry (530m altitude). The path is easy and even slope, with a little attention always easily recognizable and takes about 60 min. Thus, this variant should be the optimal access. See also <a href="https://www.facebook.com/Canyonwolf/posts/2199302736761389">https://www.facebook.com/Canyonwolf/posts/2199302736761389</a>		
<b>Giro:</b> (traduzione alternativa) About 8 - 10 rappel, including a C50 as well as a C60 with sharp edge.\n\nFrom the left finally flows to the Ruisseau de Val Famitai (about 300m old.). About 15 min further we can exit to the left on a path (near a ruined house) and before the C17.		
<b>Ritorno:</b> (traduzione alternativa) A bit unclear at the beginning, the path becomes increasingly better in the course of the descent on the left side of the stream. Then we take to the right the bridge over the Carazzi and thus quickly get to the car,		

**Coordinate:**

Inizio del canyon [42.0315 8.8650](#)



Parcheggio all'entrata [42.0158 8.8573](#)

Parcheggio all'entrata [42.0291 8.8420](#)



Parcheggio in uscita [42.0150 8.8768](#)

Fine del canyon [42.0263 8.8724](#)

**Rapporti:**

2023-03-09 | System User |   | |

Info: Teile der Canyonbeschreibung wurden automatisiert übernommen. Konkret die Felder Weblinks, Koordinaten, Rating, Länge des Canyon, Einfachseil Mindestens von <https://www.descente-canyon.com/canyoning/canyon/24094>

2023-03-09 | System User |   | |

Daten importiert von <https://canyon.carto.net/cwiki/bin/view/Canyons/CarazziCanyon.html>