

## Vallon des Tueis

Se si conosce questo canyon, si prega di controllare questa descrizione e di inviare una segnalazione con una valutazione per questa descrizione utilizzando Segnalazioni **+Nuova segnalazione**. Se notate un errore, fatecelo sapere o unitevi alla comunità per correggere voi stessi questa descrizione.

**Create:** 2023-11-20 21:24:49

**Aggiornamento:** 2025-06-27  
21:57:16

**Stampa:** 2025-12-08 10:12:40

**Paese:** France **Regione:** Provence-Alpes-Côte-d'Azur / Provence-Alpes-Cote d'Azur **Sottoregione:** Alpes-Maritimes **Città:** Utelle

**Difficoltà:**

**Grado:** v? a? ?

**Tempo totale: 1h17****Tempo avvicinamento: 15min****Tempo giaro: 1h**

**Tempo ritorno: 2min**

Altitudine di entrata: 426m

**Altitudine di uscita:** 250m

Altitudine delta: 176m

**Lunghezza del canyon:** 400m

**Rapel più alto:** 35m

**Quantità rapelli:**

**Transporto:****Tipo di roccia:**

**Area di ingresso:** km<sup>2</sup>

**Stagione:****Orientamento:****Tempo migliore:**

Valutazione: ★ 1 (1)

**Info:** ★ 0 ()

**Belay:** ★ 0 ()

**Specialità:****Attrezzatura:**

### Sintesi:

Rohdaten Import von Descente Canyons <https://www.descente-canyon.com/canyoning/canyon/2793>

### Idrologia:

### Accesso:

**Avvicinamento:**

**Giro:**

### Ritorno:




**Coordinate:**

Inizio del canyon 43.9343 7.2612

Fine del canyon 43.9342 7.2648

Parcheeggio sconosciuto	43.9344	7.2648
-------------------------	---------	--------

## Rapporti:

2023-03-09 | System User |    |

Daten importiert von <https://www.descente-canyon.com/canyoning/canyon/2793/Tueis.html>