

Inguillième

Vallon d' Inguillième

Info: La qualità di questa descrizione non è stata ancora controllata o è stata valutata negativa.

Se si conosce questo canyon, si prega di controllare questa descrizione e di inviare una segnalazione con una valutazione per questa descrizione utilizzando Segnalazioni +Nuova segnalazione. Se notate un errore, fatecelo sapere o unitevi alla comunità per correggere voi stessi questa descrizione.

Creare: 2023-11-20 21:23:24

Aggiornamento: 2025-09-03
07:43:43

Stampa: 2026-04-21 06:04:40

Paese: France **Regione:** Provence-Alpes-Côte-d'Azur / Provence-Alpes-Cote d'Azur **Sottoregione:** Var **Città:** Collobrières

Difficoltà: non così difficile

Grado: v2 a3 I

Tempo totale: 3h25

Tempo avvicinamento: 1h

Tempo giaro: 2h

Tempo ritorno: 25min

Altitudine di entrata: 520m

Altitudine di uscita: 320m

Altitudine delta: 200m

Lunghezza del canyon: 1000m

Rapel più alto: 17m

Quantità rapelli:

Transporto:

Tipo di roccia:

Area di ingresso: km²

Stagione:

Orientamento:

Tempo migliore:

Valutazione: ★ 1 (1)

Info: ★ 0 ()

Belay: ★ 0 ()

Specialità:

Attrezzatura:

Corde: 2x 20m

Sintesi:

Schrägabseiler - nur Wasser nach Regen.

Idrologia:

Oftmals derselbe Durchfluss wie beim Destéou.

Nach Regenfällen durchzuführen.

Accesso:

Auf der D14 in Richtung Collobrières biegen Sie rechts auf die D41 in Richtung Bormes-les-Mimosas ab. Überqueren Sie eine Brücke und nehmen Sie 600 m danach den Weg links. Folgen Sie dem Weg nach rechts, entlang des Baches, bis Sie eine Furt überqueren und sich auf der rechten Seite des Baches befinden. Überqueren Sie die Furt von Destéou und parken Sie am Ausgangspunkt des Fernwanderwegs GR, ohne zu stören (Punkt 220 auf der IGN-Karte).

Bei starkem Regen können Sie die Furten nicht überqueren. Sie können kurz vor der ersten Furt des Baches Malière parken. Dies verlängert den An- und Rückweg um 20 Minuten.

Avvicinamento:

Nehmen Sie den GR in RG vom Destéou, der auf den Lambert-Weg hinaufführt. Oben biegen Sie rechts ab in Richtung IGN-Punkt 573. Von dort aus steigen Sie auf Höhe einer Brandschutzschneise hinab zur Felsverengung, dem Ausgangspunkt der Tour.

Giro:

Eine Reihe von geneigten Flächen, die man abseilt oder absteigt. Je nach Durchflussmenge ist das Abseilen vorzuziehen...

Bei geringem Wasserfluss sind 2 bis 3 Abseilmanöver erforderlich.

Ritorno:

Verlassen Sie den RG über einen Pfad, wenn der Höhenunterschied horizontal wird. Folgen Sie dann dem Weg bis zum Fahrzeug.

Coordinate:




Inizio del canyon [43.2049 6.3332](#)

Fine del canyon [43.2086 6.3277](#)

Parcheggio Entrata e uscita [43.2156 6.3213](#)

Punto di passaggio [43.2162 6.3261](#)

Rapporti:

2023-03-09 | System User |  |  |  | |

Daten importiert von <https://www.descente-canyon.com/canyoning/canyon/23006/Inguillieme.html>