

# Pustertallaine

**Info: La qualità di questa descrizione non è stata ancora controllata o è stata valutata negativa.**

Se si conosce questo canyon, si prega di controllare questa descrizione e di inviare una segnalazione con una valutazione per questa descrizione utilizzando Segnalazioni +Nuova segnalazione. Se notate un errore, fatecelo sapere o unitevi alla comunità per correggere voi stessi questa descrizione.

**Creare:** 2023-03-09 20:54:28

**Aggiornamento:** 2023-10-18  
13:11:33

**Stampa:** 2026-06-07 10:06:31

**Paese:** Deutschland / Germany **Regione:** Oberbayern / Upper Bavaria **Sottoregione:** Landkreis Garmisch-Partenkirchen **Città:** Eschenlohe

**Difficoltà:** non così difficile

**Grado:** v3 a2 III

**Tempo totale:** 4h

**Tempo avvicinamento:** 1h30

**Tempo giaro:** 1h25

**Tempo ritorno:** 1h5

**Altitudine di entrata:** 1010m

**Altitudine di uscita:** 850m

**Altitudine delta:** 160m

**Lunghezza del canyon:** 850m

**Rapel più alto:** 15m

**Quantità rapelli:**

**Transporto:** a piedi

**Tipo di roccia:**

**Area di ingresso:** km<sup>2</sup>

**Stagione:**

**Orientamento:** Nord-Est

**Tempo migliore:**

**Valutazione:** ★ 1.6 (2)

**Info:** ★ 0 ()

**Belay:** ★ 0 ()

**Specialità:**

**Attrezzatura:**

**Sintesi:** (traduzione alternativa)

Alpine forest canyon that only becomes gorge-like towards the exit.

**Idrologia:**

**Accesso:** (traduzione alternativa)

Coming from Munich we leave the A95 via exit no. 11 - Eschenlohe. We drive into Eschenlohe, meet the Murnauerstraße, turn right here and after a left turn we come to the bridge over the Loisach. After crossing the bridge we follow the Walchenseestraße half-left (direction Walchensee, Wengwies). 1.7 km after the bridge we come to a hikers' parking lot on the right of the road. The road enters the forest here and is closed to vehicles. Here we park our car.

**Avvicinamento:** (traduzione alternativa)

We now walk back 270m on the tarred road and then turn left onto a footpath ("Krottenkopf"), which leads us to the footbridge over the Asamklamm gorge. Beyond up the stairs we come to a slope, which we follow to the left ("Krottenkopf via Kuhalm"). We climb steadily uphill on the path. We ignore junctions to the right or to the left. After 3 km the track turns to the south and goes first over the Kessellaine, later over the Pustertalaine. 1.2 km after this striking turn we come to the gulch of the Pustertalaine.

**Giro:** (traduzione alternativa)

To the right of the pipe culvert we descend pathlessly into the streambed, now follow the course of the stream, as far as possible, on the right or left bank (because in the stream terrain slippery). Some unsecured rappels are avoided in this way. Then move along the streambed until you reach the gorge with a total of 4 rappels (max. 15m) at about the beginning of the last quarter. A few meters after the opening of the canyon, we can descend into the Kessellaine coming from the right.

**Ritorno:** (traduzione alternativa)

About 60m down the Kessellaine we see steep trail tracks on the left going up the meadow slope. We follow these if we do not decide to continue the tour through the lower Kessellaine. The path descends towards the Eschenlaine and meets a dirt road, which we follow - after crossing the Eschenlaine in the meantime - to the car (about 3.2 km on the dirt road and subsequent tarred road).

**Coordinate:**




Inizio del canyon [47.5722 11.2276](#)

Fine del canyon [47.5770 11.2355](#)

Parcheggio Entrata e uscita [47.5913 11.2054](#)




**Rapporti:**

---

2023-03-09 | System User |  |  |  | |

Info: Teile der Canyonbeschreibung wurden automatisiert übernommen. Konkret die Felder Weblinks, Koordinaten, Rating, Länge des Canyon, Einfachseil Mindestens von <https://www.descente-canyon.com/canyoning/canyon/23929>

---

2023-03-09 | System User |  |  |  | |

Daten importiert von <https://canyon.carto.net/cwiki/bin/view/Canyons/PustertallaineCanyon.html>