




Ribnica

Info: La qualità di questa descrizione non è stata ancora controllata o è stata valutata negativa. Se si conosce questo canyon, si prega di controllare questa descrizione e di inviare una segnalazione con una valutazione per questa descrizione utilizzando Segnalazioni +Nuova segnalazione. Se notate un errore, fatecelo sapere o unitevi alla comunità per correggere voi stessi questa descrizione.		
Creare: 2023-03-09 20:53:31	Aggiornamento: 2024-05-13 17:05:59	Stampa: 2025-12-18 12:12:49
Paese: Slovenia / Slovenia Regione: Zahodna Slovenija / Western Slovenia Sottoregione: Gorenjska / Upper Carniola Statistical Region Città: Stara Fuzina		
Difficoltà: un po' difficile	Grado: v4 a2 IV	Tempo totale:
Tempo avvicinamento:	Tempo giaro: 6h	Tempo ritorno: 15min
Altitudine di entrata: 1200m	Altitudine di uscita: 676m	Altitudine delta: 524m
Lunghezza del canyon: m	Rapel più alto: 30m	Quantità rapelli:
Transporto:	Tipo di roccia:	Area di ingresso: km²
Stagione:	Orientamento:	Tempo migliore:
Valutazione: ★ 1.1 (1)	Info: ★ 0 ()	Belay: ★ 0 ()
Avvertenzas: <i>Divieto di accesso generale (Parco nazionale del Triglav) (annuale 01.01. - 31.12.)</i> Con alcune eccezioni (Fratarica, Predelica e Jerečica), il canyoning è generalmente vietato nel Parco nazionale del Triglav. Per maggiori dettagli: https://www.tnp.si/en/visiting-park/activities-and-sights/water-sports/canyoning/ Stato: stagione 2024		
Specialità:		
Attrezzatura:		
Sintesi: (traduzione alternativa) Long, gloomy, secluded and spartanly furnished. Unfortunately, long stretches are either dry or completely covered in lice and therefore not worthwhile.		
Idrologia:		
Accesso: (traduzione alternativa) From Bled, follow road 209 until about one kilometer before Bohinjska Bistrica, then turn right onto the road towards Jereka. Just before the village, turn left towards Srdenja vas v Bohinju. Parking exit: Immediately before the bridge over the Ribnica, turn right upstream on a narrow road until you reach a larger parking lot above a torrent embankment (last gravel road) Parking entry: Access to the bridge over the Ribnica is possible via Srdenja vas or via Jereka (large parking lot a little east of this bridge)		
Avvicinamento: (traduzione alternativa) Enter directly under the bridge		
Giro: (traduzione alternativa) The tour from the very top is not worthwhile due to extreme capping and lack of water (which is a pity, because the gorge would otherwise be very impressive). However, you could walk only the lowest part - from the lower parking lot follow the marked path to the second waterfall, then ascend via climbing tracks on the orographic left bank to above the escarpment and enter at a small diving pool: A short tour with a jump, several slides and 2 waterfalls of about 20m height.		
Ritorno: (traduzione alternativa) Along the trail back to the parking lot below the canyon.		
Coordinate: Inizio del canyon 46.3275 13.9091 Fine del canyon 46.3027 13.9150		

Rapporti:

2023-03-09 | System User |  |  |  | |

Daten importiert von <https://canyon.carto.net/cwiki/bin/view/Canyons/RibnicaCanyon.html>