

Ruisseau du Bausset (aval)

Se si conosce questo canyon, si prega di controllare questa descrizione e di inviare una segnalazione con una valutazione per questa descrizione utilizzando Segnalazioni + *Nuova segnalazione*. Se notate un errore, fatecelo sapere o unitevi alla comunità per correggere voi stessi questa descrizione.

Create: 2023-11-20 21:15:28

Aggiornamento: 2025-06-27
21:56:14

Stampa: 2025-12-18 04:12:04

Paese: France **Regione:** Provence-Alpes-Côte-d'Azur / Provence-Alpes-Cote d'Azur **Sottoregione:** Alpes-Maritimes **Città:** Isola

Difficoltà: non così difficile

Grado: v3 a3 II

Tempo totale: 4h35**Tempo avvicinamento: 1h****Tempo giaro:** 3h30**Tempo ritorno: 5min**

Altitudine di entrata: 1140m

Altitudine di uscita: 825m

Altitudine delta: 315m

Lunghezza del canyon: 640m

Rapel più alto: 23m

Quantità rapelli:**Transporto:****Tipo di roccia:**

Area di ingresso: km²

Stagione:**Orientamento:****Tempo migliore:**

Valutazione: ★ 3.5 (1)

Info: ★ 0 ()

Belay: ★ 0 ()

Specialità:**Attrezzatura:**

Sintesi:

Rohdaten Import von Descente Canyons <https://www.descente-canyon.com/canyoning/canyon/21471>

Idrologia:

Accesso:

Avvicinamento:

Giro:

Ritorno:





Coordinate:

Inizio del canyon 44.1751 7.0897

Fine del canyon	44.1721	7.0861
-----------------	---------	--------

Parcheeggio sconosciuto	44.1725	7.0814
-------------------------	---------	--------

Rapporti:

2025-09-06 | System User |    Normale |  Completato

Automatisch importiert von Descente-Canyon.com für Canyon Bausset (aval) Equipement OKGlissantTrès bonnes conditions pour s'amuser dans l'actif (Quelle: <https://www.descente-canyon.com/canyoning/canyon-debit/21471/observations.html>)

2023-03-09 | System User | | | |

Daten importiert von <https://www.descente-canyon.com/canyoning/canyon/21471/Bausset-aval.html>