

Gordolasque (amont)

Vallon de la Gordolasque

Info: La qualità di questa descrizione non è stata ancora controllata o è stata valutata negativa.

Se si conosce questo canyon, si prega di controllare questa descrizione e di inviare una segnalazione con una valutazione per questa descrizione utilizzando Segnalazioni +Nuova segnalazione. Se notate un errore, fatecelo sapere o unitevi alla comunità per correggere voi stessi questa descrizione.

Creare: 2023-11-20 21:17:59

Aggiornamento: 2026-03-10
07:42:23

Stampa: 2026-04-21 05:04:03

Paese: France **Regione:** Provence-Alpes-Côte-d'Azur / Provence-Alpes-Cote d'Azur **Sottoregione:** Alpes-Maritimes **Città:** Belvédère

Difficoltà: non così difficile

Grado: v3 a3 I

Tempo totale: 1h20

Tempo avvicinamento: 10min

Tempo giaro: 1h

Tempo ritorno: 10min

Altitudine di entrata: 1650m

Altitudine di uscita: 1620m

Altitudine delta: 30m

Lunghezza del canyon: 150m

Rapel più alto: 15m

Quantità rapelli:

Transporto: Auto facoltativa

Tipo di roccia:

Area di ingresso: km²

Stagione:

Orientamento:

Tempo migliore:

Valutazione: ★ 1.6 (1)

Info: ★ 0 ()

Belay: ★ 0 ()

Specialità:

Attrezzatura:

Corde: 2x 20m

Sintesi:

Einige Wasserfälle, eine Rutsche, sehr viel Wasser - spät im Sommer begehen.

Idrologia:

Sehr wasserreich. 1 Kubikmeter/Sekunde, sogar mehr.

Von Juli bis August, nicht vorher, da zu viel Wasser.

Accesso:

Von Nizza aus nehmen Sie die 202 bis Plan du Var, dann fahren Sie durch das Vésubie-Tal auf der D2565 in Richtung Roquebilière.

Kurz vor Roquebilière, auf Höhe eines Stadions auf der linken Seite, biegen Sie rechts auf die D71 ab, die nach Belvédère führt. Fahren Sie durch Belvédère hindurch und weiter etwa 10 km.

Nach der Markierung 276 passieren Sie die Wanderherberge und gelangen zu einer ausgeprägten S-Kurve.

Vor dieser S-Kurve nehmen Sie den Weg rechts, der zu einem kleinen See und dem Kraftwerk führt.

Lassen Sie hier ein Fahrzeug stehen, ohne zu stören, und gehen Sie dann zur Straße (D71). Passieren Sie die S-Kurve und parken Sie etwa 500 m danach rechts neben einer erhöhten Wiese (breiter Seitenstreifen) gegenüber einer großen Leitung, die das Tal von Empuonrame hinunterführt.

Avvicinamento:

Vom Parkplatz aus umgehen Sie die erhöhte Wiese links, um zum Tal zu gelangen. Hier können Sie sich zunächst anfeuchten, aber die erste Befestigung finden Sie hinter der Wasserleitung auf der rechten Seite auf Höhe des Wasserfalls von La Frégure (Ausgangspunkt).

Giro:

Einige Wasserfälle, von denen der erste etwa fünfzehn Meter hoch ist, aber neben dem aktiven Wasserfall liegt, da er mehr als einen Kubikmeter umfasst, gefolgt von einem 6 m langen Abseiler mit einer tollen, sehr kraftvollen Rutsche.

Nach Überprüfung sind 2-3 Sprünge möglich, dann kommt man zu einer weiteren Rutsche. Man gelangt dann zu einem engen Korridor.

Vorsicht. In der Mitte befindet sich ein kleiner 1,5 m hoher Vorsprung, den Sie rechts (Befestigung) mit einem Seil passieren müssen, da Sie links schnell vom Wasser mitgerissen werden und es keinen Grund gibt.

Ausstieg über eine schmale, zerbrochene Treppe im Wasserfall oder auf der rechten Seite durch einen Sprung in das letzte Becken, von wo aus Sie wieder hochklettern können, um auf die andere Seite zu springen.

Kurze Schlucht mit möglichem Notausstieg nach den ersten beiden Wasserfällen, dann, sobald man sich im Couloir befindet, nichts mehr bis zur letzten Engstelle.

8-Punkt-Tifix-Befestigung (8-mm-Stift zum Einschlagen und Aufspreizen beim Festziehen)

Alle Befestigungen sind Einpunktbefestigungen, aber es liegt an jedem Einzelnen, weitere Punkte hinzuzufügen, denn jeder gute Canyoning-Fan hat immer sein Ausrüstungsset dabei.

Ritorno:

Vom letzten Becken aus gehen Sie am Kraftwerk entlang und kehren zum ersten Auto zurück, das Sie in der Nähe des kleinen Sees abgestellt haben.

Coordinate:




Inizio del canyon [44.0697 7.4005](#)

Fine del canyon [44.0685 7.3982](#)

Parcheggio all'entrata [44.0702 7.3986](#)

Parcheggio in uscita [44.0680 7.3963](#)

Rapporti:

2023-03-09 | System User |  |  |  | |

Daten importiert von <https://www.descente-canyon.com/canyoning/canyon/22471/Gordolasque-amont.html>