

Gobert (supérieur)

Ravine Gobert (supérieur)

Info: La qualità di questa descrizione non è stata ancora controllata o è stata valutata negativa.

Se si conosce questo canyon, si prega di controllare questa descrizione e di inviare una segnalazione con una valutazione per questa descrizione utilizzando Segnalazioni +Nuova segnalazione. Se notate un errore, fatecelo sapere o unitevi alla comunità per correggere voi stessi questa descrizione.

Creare: 2023-11-20 21:17:58

Aggiornamento: 2026-01-19
07:24:00

Stampa: 2026-06-07 08:06:52

Paese: France **Regione:** Réunion (La) / Reunion **Sottoregione:** La Réunion / Reunion **Città:** Cilaos

Difficoltà: un po' difficile

Grado: v4 a2 II

Tempo totale: 5h2

Tempo avvicinamento: 1h30

Tempo giaro: 3h30

Tempo ritorno: 2min

Altitudine di entrata: 1550m

Altitudine di uscita: 1280m

Altitudine delta: 270m

Lunghezza del canyon: 500m

Rapel più alto: 55m

Quantità rapelli:

Transporto: a piedi

Tipo di roccia:

Area di ingresso: km²

Stagione:

Orientamento:

Tempo migliore:

Valutazione: ★ 2.3 (1)

Info: ★ 0 ()

Belay: ★ 0 ()

Specialità:

Attrezzatura:

Corde: 2x 35m

Sintesi: (traduzione alternativa)

Uninterrupted succession of waterfalls up to the road.

Idrologia: (traduzione alternativa)

Low water level, small catchment area, only accessible during the rainy season when water is flowing. However, to be avoided when it rains, as there is a considerable risk of falling rocks in the boulder field.

Accesso: (traduzione alternativa)

From Cilaos, take the D242 in the direction of Ilet à Cordes.

Cross the bridge at the exit of the Ravine Gobert canyon (sign on the bridge) and continue for 150 m to park in a small parking lot (2 spaces) at the next canyon (Ravine Coin).

Avvicinamento: (traduzione alternativa)

From the parking lot, walk about ten meters upstream of Ravine Coin to the bridge, where you will find a steep uphill trail. This leads to a better marked trail that goes up to a ridge between Gobert and Coin (the same trail as to Ravine Coin Sup). The steep path continues towards Ravine Coin. 40 m before you reach the entrance to this canyon, at the height of a fallen tree, continue straight up through the undergrowth. The path is no longer visible, but the rest of the route is logical.

Once you reach a vegetation-free, sandy slope (view of Ravine Gobert), you must descend the small ridge on the right (be careful, it is slippery) towards Ravine Gobert, pass a first dry canyon, cross it and continue horizontally until you reach a second dry canyon. Continue horizontally, without trying to ascend, until you finally reach the beginning of the canyon.

Giro: (traduzione alternativa)

Uninterrupted sequence of waterfalls up to the road. First in a relatively open area, then the large waterfall that stretches down over two pitches (beware of falling rocks), then passage along a huge boulder field (dangerous in the rain) and finally the last narrow section in better rock.

Ritorno: (traduzione alternativa)

Go back onto the bridge in RG and follow the road 150 m to the Ravine Coin parking lot.





Coordinate:

Inizio del canyon [-21.1156 55.4442](#)

Fine del canyon [-21.1190 55.4469](#)

Parcheggio Entrata e uscita [-21.1202 55.4467](#)

Rapporti:

2023-03-09 | System User |   |  |  | |

Daten importiert von <https://www.descente-canyon.com/canyoning/canyon/23600/Gobert-superieur.html>