

Planchettes aval (II)

Vallon des Planchettes aval, Planchettes

| | | |
|---|---|--|
| Info: La qualità di questa descrizione non è stata ancora controllata o è stata valutata negativa. Se si conosce questo canyon, si prega di controllare questa descrizione e di inviare una segnalazione con una valutazione per questa descrizione utilizzando Segnalazioni +Nuova segnalazione. Se notate un errore, fatecelo sapere o unitevi alla comunità per correggere voi stessi questa descrizione. | | |
| Creare: 2023-03-09 20:53:53 | Aggiornamento: 2023-12-23 22:36:30 | Stampa: 2026-04-21 05:04:20 |
| Paese: France Regione: Provence-Alpes-Côte-d'Azur / Provence-Alpes-Cote d'Azur Sottoregione: Alpes-Maritimes Città: La Bollène Vésubie | | |
| Difficoltà: un po' difficile | Grado: v2 a4 II | Tempo totale: 2h10 |
| Tempo avvicinamento: 25min | Tempo giaro: 1h30 | Tempo ritorno: 15min |
| Altitudine di entrata: 660m | Altitudine di uscita: 550m | Altitudine delta: 110m |
| Lunghezza del canyon: 2700m | Rapel più alto: 4m | Quantità rapelli: 1 |
| Transporto: | Tipo di roccia: | Area di ingresso: km ² |
| Stagione: | Orientamento: Sud-Ovest | Tempo migliore: |
| Valutazione: ★ 2.1 (1) | Info: ★ 0 () | Belay: ★ 0 () |
| Specialità: § Regulated, | | |
| Attrezzatura: Corde: 1x15m | | |
| Sintesi: (traduzione alternativa) Hiking canyon with narrow passage at the exit | | |
| Idrologia: | | |
| Accesso: (traduzione alternativa) Take the N 203 from Nice north towards Digne. After 20 km, turn right and take the D 2565 up the Vesubie. Via Lantosque, turn right up to Bollène (26 km from the entrance to the Vesubie valley). At the upper end of Bollène, take the first vehicle on the left down to the bridge over the Planchettes and park it where the path comes up at an acute angle from below at a bench on the left-hand side of the road (marker "208"). Take the second vehicle back to Bollène and turn left uphill towards Col de Turini. After a few hundred meters, turn left towards St Sauveur and Prai. The tarred road becomes a dirt track. We park the second vehicle at the water tank. | | |
| Avvicinamento: (traduzione alternativa) From here the path descends over the flat area. On the slope, a path descends quite steeply, apparently also used by horses. It meets a cross path that we follow until the bridge over the Planchette. Possibly, you can also come down to the creek earlier on the left. | | |
| Giro: (traduzione alternativa) Beautiful hiking canyon on smooth rock. If you want to do the interesting narrows after the dam, you should take into account the water level. There are no belays, but they are not necessary at medium water. There is no need to rappel at the dam. | | |
| Ritorno: (traduzione alternativa) Either at the dam on the water pipe horizontally out to the old bridge or still through the narrows (worth it) and then up to the path. On the path in a westerly direction up to the road and the lower car. | | |

Coordinate:





Inizio del canyon [44.0052 7.3523](#)

Fine del canyon [43.9988 7.3406](#)

Parcheggio in uscita [43.9989 7.3399](#)

Parcheggio all'entrata [43.9998 7.3440](#)

Rapporti:

2023-03-09 | System User |   |  |  | |

Daten importiert von <https://canyon.carto.net/cwiki/bin/view/Canyons/PlanchettesIICanyon.html>