

Salt de Ximenot

Racó del Salt de Ximenot -affluente derecha

Info: La qualità di questa descrizione non è stata ancora controllata o è stata valutata negativa. Se si conosce questo canyon, si prega di controllare questa descrizione e di inviare una segnalazione con una valutazione per questa descrizione utilizzando Segnalazioni +Nuova segnalazione. Se notate un errore, fatecelo sapere o unitevi alla comunità per correggere voi stessi questa descrizione.		
Creare: 2023-03-09 20:53:20	Aggiornamento: 2023-11-14 14:52:54	Stampa: 2026-04-21 05:04:14
Paese: España / Spain Regione: Cataluña / Catalunya Sottoregione: provincia de Tarragona Città: Tortosa, Roquetes		
Difficoltà: un po' difficile	Grado: v4 a1 IV	Tempo totale: 4h10
Tempo avvicinamento: 40min	Tempo giaro: 1h30	Tempo ritorno: 2h
Altitudine di entrata: 925m	Altitudine di uscita: 700m	Altitudine delta: 225m
Lunghezza del canyon: 1200m	Rapel più alto: 45m	Quantità rapelli: 7
Transporto: a piedi	Tipo di roccia: limestone	Area di ingresso: km ²
Stagione:	Orientamento: Nord-Ovest	Tempo migliore:
Valutazione: ★ 2.1 (1)	Info: ★ 0 ()	Belay: ★ 0 ()
Specialità: § Regulated,		
Attrezzatura: Corde: 2x50m		
Sintesi: (traduzione alternativa) It is also used as a "feeder" to Vall Figuera, avoiding its somewhat boring first part.		
Idrologia:		
Accesso: (traduzione alternativa) We leave the AP-7 - Autopista del Mediteráneo, Tarragona to Valencia - just before reaching the Ebro and take the C-12 northward to Tortosa (not quite 20 km to the center of town). In the town we continue on the C-12 northwards in the direction of Lleida. At the big square "Plaça de la Corona d'Aragó" - before reaching the shopping center on the right side - we turn left into the Av. Ports Tortosa-Beseit. First we drive over Roquetes, then we take the Cami de Caro in many serpentines up and reach the Collado de Portell at the beginning of the high valley at the foot of the Monte Caro. From the view parking lot 300 m after the last left serpentine we drive now 700 m further in the direction of Monte Caro, then a clearly recognizable runway turns off on the right. Here we park our car in a suitable place.		
Avvicinamento: (traduzione alternativa) The Salt del Ximenot has 2 branches. In the left one we find a 60m rappel. This is also specially regulated. We take the other, short one and follow the slope through the forest. After emerging from the wakld, we head into the right-hand ditch (NE) and follow it down to the first rappel (20 m clamping block)		
Giro: (traduzione alternativa) 2 rappels, then the main canyon (with the C 60) comes from the left, we cross a path and after some downclimbing we come to the R 45. Then we cross a path again (our way back) and after 3 more rappels we descend into the Vall Figuera. In Vall Figuera we walk to its exit (see description there).		
Ritorno: (traduzione alternativa) Like Vall Figuera: At the iron signpost on the ground, first climb steeply up to the right. Then we cross the Barranco Ximenot, come to the GR 7.6 and over it up to the road. Cf: * http://www.wikiloc.com/wikiloc/view.do?id=3632513 (01h 30') Follow the main road for about 1 km in a northerly direction to the car.		

Coordinate:





Inizio del canyon [40.8253 0.3607](#)

Fine del canyon [40.8301 0.3567](#)

Rapporti:

2024-04-16 | System User |    Secco |  Completato

Automaticamente importiert von Descente-Canyon.com für Canyon Ximenot (Quelle: <https://www.descente-canyon.com/canyoning/canyon-debit/22206/observations.html>)

2023-03-09 | System User |     | |

Daten importiert von <https://canyon.carto.net/cwiki/bin/view/Canyons/SaltdeXimenotCanyon.html>