


# Goutte des Saules





Cascades de la Goutte des Saules, Gouttes des Saules

<b>Creare:</b> 2023-03-09 20:55:36	<b>Aggiornamento:</b> 2026-01-05 13:50:09	<b>Stampa:</b> 2026-04-21 03:04:58
<b>Paese:</b> France <b>Regione:</b> Bourgogne-Franche-Comté <b>Sottoregione:</b> Haute-Saône <b>Città:</b> Plancher-les-Mines		
<b>Difficoltà:</b> facile	<b>Grado:</b> v2 a2 I	<b>Tempo totale:</b> 2h
<b>Tempo avvicinamento:</b> 20min	<b>Tempo giaro:</b> 1h30	<b>Tempo ritorno:</b> 10min
<b>Altitudine di entrata:</b> 730m	<b>Altitudine di uscita:</b> 615m	<b>Altitudine delta:</b> 115m
<b>Lunghezza del canyon:</b> m	<b>Rapel più alto:</b> 15m	<b>Quantità rapelli:</b> 10
<b>Transporto:</b> a piedi	<b>Tipo di roccia:</b>	<b>Area di ingresso:</b> km <sup>2</sup>
<b>Stagione:</b>	<b>Orientamento:</b> Sud	<b>Tempo migliore:</b>
<b>Valutazione:</b> ★ 2.5 (1)	<b>Info:</b> ★ 2 (1)	<b>Belay:</b> ★ 3 (1)
<b>Specialità:</b>		
<b>Attrezzatura:</b>		
<b>Sintesi:</b> (traduzione alternativa) Beautiful little forest gorge with a small but fine canyon character		
<b>Idrologia:</b>		
<b>Accesso:</b> (traduzione alternativa) As far as you can to the GPS point indicated. There is a parking lot and a fountain.		
<b>Avvicinamento:</b> (traduzione alternativa) Follow the forest path along the stream up to the road. Change there and start		
<b>Giro:</b> (traduzione alternativa) Two-part canyon. At the top 5 nice little steps. Then a little walk. Another step at the exit.		
<b>Ritorno:</b> (traduzione alternativa) You come out of the stream at the access path and follow it back to the parking lot		
<b>Coordinate:</b> Inizio del canyon <a href="#">47.7851 6.7606</a> Fine del canyon <a href="#">47.7831 6.7638</a> Parcheggio Entrata e uscita <a href="#">47.7824 6.7684</a>		





## Rapporti:

2026-01-05 | Peisen |    |    |     |  Normale |  Completato





Air temperature -12 degrees. Nice and icy. Ideal canyon to start winter canyoning. Rocks not slippery, ice and snow of course. Lots of anchors and even more natural anchors. (traduzione alternativa)

2024-05-12 | System User |   |  Normale |  Completato

Automaticamente importato da Descente-Canyon.com per Canyon Goutte des Saules (Fonte: <https://www.descente-canyon.com/canyoning/canyon-debit/21958/observations.html>)

2024-04-26 | System User |   |  Normale |  Completato

Automaticamente importato da Descente-Canyon.com per Canyon Goutte des Saules (Fonte: <https://www.descente-canyon.com/canyoning/canyon-debit/21958/observations.html>)

2024-03-08 | System User |   |  Normale |  Completato

Automaticamente importato da Descente-Canyon.com per Canyon Goutte des Saules (Fonte: <https://www.descente-canyon.com/canyoning/canyon-debit/21958/observations.html>)

2023-03-09 | System User |   | |

Daten importiert von <https://canyon.carto.net/cwiki/bin/view/Canyons/GouttedesSaulesCanyon.html>