

Rio Sissanis

Info: La qualità di questa descrizione non è stata ancora controllata o è stata valutata negativa.

Se si conosce questo canyon, si prega di controllare questa descrizione e di inviare una segnalazione con una valutazione per questa descrizione utilizzando Segnalazioni +Nuova segnalazione. Se notate un errore, fatecelo sapere o unitevi alla comunità per correggere voi stessi questa descrizione.

Creare: 2023-03-09 20:54:02	Aggiornamento: 2023-10-14 09:16:21	Stampa: 2026-06-07 10:06:41
------------------------------------	---	------------------------------------

Paese: Italia / Italy **Regione:** Friuli Venezia Giulia **Sottoregione:** Udine **Città:** Forni Avoltri

Difficoltà: un po' difficile **Grado:** v4 a4 III **Tempo totale:** 4h5

Tempo avvicinamento: 1h20 **Tempo giaro:** 2h30 **Tempo ritorno:** 15min

Altitudine di entrata: 1480m **Altitudine di uscita:** 1250m **Altitudine delta:** 230m

Lunghezza del canyon: m **Rapel più alto:** 50m **Quantità rapelli:**

Transporto: a piedi **Tipo di roccia:** limestone **Area di ingresso:** km²

Stagione: **Orientamento:** **Tempo migliore:**

Valutazione: ★ 2.1 (1) **Info:** ★ 0 () **Belay:** ★ 0 ()

Specialità:

Attrezzatura:

Sintesi: (traduzione alternativa)
Steep gorge in eroded limestone.
Can be combined with one of the neighboring tours

Idrologia:

Accesso: (traduzione alternativa)
From Tolmezzo via Villa Santina in the direction of Sappada. Immediately after the bridge in Forni Avoltri turn right and follow the road to a parking lot in front of the marble quarry.

Avvicinamento: (traduzione alternativa)
Go uphill along the forest road through the valley. Above the short gorge 'Stretta di Fleons' turn right and follow trail 142 to the alpine pasture of Casera Sissanis di Sotto. On the pasture descend following the cattle tracks to the beginning of the gorge. It is best to keep to the orographic right bank of the first tributary.

Giro: (traduzione alternativa)
Continuous sequence of rappels without much walking passages.

- * 10m from tree on the right
- * 15m from anchor right, below water cave with some at additional water
- * 15m from anchor left
- * rappel 5m from ring hook on the top right into hanging pools
- * 35m from anchor right rappel, next belay is above siphoned block. Rope pull problems and very sharp rock.
- * 12m rappel from anchor on top right side
- * rappel 30m from rappel hook on right side
- * 10m rappel from ring hook right to hanging belaystation right, then 20m down into pool. Can also be used as a redirection only
- * 2m slide
- * 22m from anchor left
- * 50m from anchor right, down directly through the water stream. Rope pull off problems
- * 30m from normal hook right
- * 15m from terminal block sling left
- * 40m from anchor left.

From here the canyon opens again and you can cross out to the left. In the streambed still 2-3 tree rappels.

Ritorno: (traduzione alternativa)
Turn left to the forest path and return to the access path.





Coordinate:

Inizio del canyon [46.6268 12.7837](#)

Parcheggio Entrata e uscita [46.6140 12.7787](#)

Fine del canyon [46.6240 12.7806](#)

Rapporti:

2023-03-09 | System User |   |  |  | |

Daten importiert von <https://canyon.carto.net/cwiki/bin/view/Canyons/RioSissanisCanyon.html>