




# Baou

Le Baou,Bau

<b>Info: La qualità di questa descrizione non è stata ancora controllata o è stata valutata negativa.</b> Se si conosce questo canyon, si prega di controllare questa descrizione e di inviare una segnalazione con una valutazione per questa descrizione utilizzando Segnalazioni + <i>Nuova segnalazione</i> . Se notate un errore, fatecelo sapere o unitevi alla comunità per correggere voi stessi questa descrizione.		
<b>Creare:</b> 2023-11-20 21:15:21	<b>Aggiornamento:</b> 2025-08-19 21:18:29	<b>Stampa:</b> 2025-12-16 08:12:53
<b>Paese:</b> France <b>Regione:</b> Provence-Alpes-Côte-d’Azur / Provence-Alpes-Cote d’Azur <b>Sottoregione:</b> Alpes-de-Haute-Provence <b>Città:</b> La Palud-sur-Verdon		
<b>Difficoltà:</b> facile	<b>Grado:</b> v2 a2 II	<b>Tempo totale:</b> 3h17
<b>Tempo avvicinamento:</b> 2min	<b>Tempo giaro:</b> 3h	<b>Tempo ritorno:</b> 15min
<b>Altitudine di entrata:</b> 920m	<b>Altitudine di uscita:</b> 690m	<b>Altitudine delta:</b> 230m
<b>Lunghezza del canyon:</b> 4900m	<b>Rapel più alto:</b> 15m	<b>Quantità rapelli:</b> 4
<b>Transporto:</b> Auto facoltativa	<b>Tipo di roccia:</b>	<b>Area di ingresso:</b> km²
<b>Stagione:</b>	<b>Orientamento:</b>	<b>Tempo migliore:</b>
<b>Valutazione:</b> ★ 1.9 (1)	<b>Info:</b> ★ 0 ()	<b>Belay:</b> ★ 0 ()
<b>Specialità:</b> § Regulated,		
<b>Attrezzatura:</b> Corde: 1x30m		
<b>Sintesi:</b> (traduzione alternativa) A succession of small waterfalls and canyons.		
<b>Idrologia:</b>		
<b>Accesso:</b> (traduzione alternativa) From La Palud sur Verdon, take the D123 to the junction just before it and then continue straight on to the Ponsonnet bridge over the Baou (IGN altitude 922 m). To use the shuttle, park your car at the bridge on the D952, which crosses the Baou where the canyon exits.		
<b>Avvicinamento:</b>		
<b>Giro:</b> (traduzione alternativa) A succession of small waterfalls and canyons. Quite a lot to walk. This canyon is somewhere between a water hike and canyoning. The biggest difficulty is the 15-metre high waterfall, otherwise the rest of the canyon can be negotiated without ropes.  All difficulties can be avoided.		
<b>Ritorno:</b> (traduzione alternativa) Possibility to return via a walk of about two hours instead of taking the shuttle bus. At the exit of the canyon, take the right branch of the Baou (which is interrupted by a lock) and then a path on the right that leads to the D123 and follow the road to the car. (not very easy).		
<b>Coordinate:</b> Inizio del canyon <a href="#">43.8144 6.3433</a> Fine del canyon <a href="#">43.8017 6.3678</a> Parcheggio all'entrata <a href="#">43.8150 6.3431</a> Parcheggio in uscita <a href="#">43.7919 6.3778</a>		

**Rapporti:**

2023-03-09 | System User |  |  |  | |

Daten importiert von <https://www.descente-canyon.com/canyoning/canyon/280/Baou.html>