

Sadacla

Rio Sadacla

Info: La qualità di questa descrizione non è stata ancora controllata o è stata valutata negativa.

Se si conosce questo canyon, si prega di controllare questa descrizione e di inviare una segnalazione con una valutazione per questa descrizione utilizzando Segnalazioni +Nuova segnalazione. Se notate un errore, fatecelo sapere o unitevi alla comunità per correggere voi stessi questa descrizione.

Creare: 2023-03-09 20:55:44

Aggiornamento: 2023-10-14
09:16:28

Stampa: 2026-04-21 05:04:41

Paese: Italia / Italy **Regione:** Trentino-Alto Adige **Sottoregione:** Trento / Provincia autonoma di Trento

Città: Agrone

Difficoltà: un po' difficile

Grado: v4 a3 III

Tempo totale: 2h17

Tempo avvicinamento: 45min

Tempo giaro: 1h30

Tempo ritorno: 2min

Altitudine di entrata: 760m

Altitudine di uscita: 600m

Altitudine delta: 160m

Lunghezza del canyon: 250m

Rapel più alto: 40m

Quantità rapelli: 6

Transporto: Auto facoltativa

Tipo di roccia:

Area di ingresso: 4.20km²

Stagione:

Orientamento: Nord-Ovest

Tempo migliore:

Valutazione: ★ 2.1 (1)

Info: ★ 0 ()

Belay: ★ 0 ()

Specialità:

Attrezzatura:

Sintesi: (traduzione alternativa)

Short rappel canyon down into the Pieve valley

Idrologia:

Accesso: (traduzione alternativa)

From Riva del Garda on the SS240, past Lake Ledro and through Storo, we reach the Fiume Pieve after a total of around 35 km, cross it and meet the SS237 on the other bank, which we follow to the NNE. After another 13 km or so, we come to the village of Argro and negotiate a striking double hairpin bend. Immediately afterwards, we turn right at the houses on the right-hand side of the road onto a smaller road. About 150m further on, the road bends to the right in front of a house with a fish farm before crossing the Fiume Pieve a few meters further on in a left-hand bend. In this left-hand bend, we park the car in a suitable place for the exit (exit parking lot). Continue for 1km in the second car; then turn right. The road now leads uphill through the forest. 800m after this turn-off, at the exit of a left-hand serpentine, a dirt road turns off to the right - in a southerly direction. We leave our second car here (parking lot for access).

Avvicinamento: (traduzione alternativa)

On foot, we first follow the field path to two houses, pass them and continue walking in the same direction. We come across "our" stream and follow it downstream without a path. Shortly after passing under a power line, the terrain drops steeply and we reach the entry point.

Giro: (traduzione alternativa)

Several longer rappels (6 in total) down to the Pieve valley.

Ritorno: (traduzione alternativa)

Once in the valley, we take the dirt road to the right at a bridge and reach the road and the car after a few meters.

Coordinate:





Inizio del canyon [45.9536 10.6558](#)

Fine del canyon [45.9550 10.6535](#)

Parcheggio in uscita [45.9561 10.6532](#)

Parcheggio all'entrata [45.9549 10.6589](#)

Rapporti:

2023-03-09 | System User |   |  |  | |

Daten importiert von <https://canyon.carto.net/cwiki/bin/view/Canyons/SadaclaCanyon.html>