

Gorges de Batch, Valentin

Info: La qualità di questa descrizione non è stata ancora controllata o è stata valutata negativa.

Se si conosce questo canyon, si prega di controllare questa descrizione e di inviare una segnalazione con una valutazione per questa descrizione utilizzando Segnalazioni +Nuova segnalazione. Se notate un errore, fatecelo sapere o unitevi alla comunità per correggere voi stessi questa descrizione.

Creare: 2025-07-26 16:24:29

Aggiornamento: 2025-09-15
10:20:04

Stampa: 2026-04-21 05:04:07

Paese: France **Regione:** Occitanie **Sottoregione:** Hautes-Pyrénées **Città:** Gourette

Difficoltà: non così difficile

Grado: v3 a2 III

Tempo totale: 3h

Tempo avvicinamento: 45min

Tempo giaro: 2h

Tempo ritorno: 15min

Altitudine di entrata: 1580m

Altitudine di uscita: m

Altitudine delta:

Lunghezza del canyon: 600m

Rapel più alto: 12m

Quantità rapelli:

Transporto: a piedi

Tipo di roccia:

Area di ingresso: km²

Stagione: luglio - settembre

Orientamento:

Tempo migliore:

Valutazione: ★ 0 ()

Info: ★ 0 ()

Belay: ★ 0 ()

Specialità:

Attrezzatura:

Corde: 2x20m

Sintesi: (traduzione alternativa)

Alpine rappel canyon

Idrologia: (traduzione alternativa)

Possible alternatives at the beginning (first half). Re-equipping by FOL in Gourette.

Wait for low water so that the water movements at the beginning are surmountable. Even then, a whitewater crossing will be necessary.

Accesso: (traduzione alternativa)

Drive to the Gourette ski area. At the central traffic circle, go straight ahead (east) between the buildings and the underground car park (under a pedestrian bridge) and follow the road 500 m uphill to a fairly large parking lot (motorhome parking), the end of the road.

Avvicinamento: (traduzione alternativa)

Take the marked hiking trail to the Lacs d'Anglas at the exit of the parking lot. The path climbs quickly, crosses the Valentin torrent and leads up into the Saxe forest. Continue to the old mine path (horizontal passage carved into the slope) and follow it to the torrent at the entrance to the canyon. A descent through the meadows takes you to the water.

Giro: (traduzione alternativa)

The first part consists of a succession of small, slightly incised canyons with beautiful pools of water. Halfway along, the torrent sinks deeper into a narrower canyon from which there is no escape. The ground is very slippery. The mountain scenery is guaranteed.

Ritorno: (traduzione alternativa)

When you reach the bridge you crossed on the ascent, leave it on the right and hairpin bends back to the parking lot.





Coordinate:

Parcheggio Entrata e uscita [42.9570 -0.3301](#)

Inizio del canyon [42.9495 -0.3217](#)

Fine del canyon [42.9525 -0.3251](#)

Rapporti:

2025-09-06 | System User |    Normale |  Completato

Automaticamente importato da Descente-Canyon.com per Canyon Batch (Fonte: <https://www.descente-canyon.com/canyoning/canyon-debit/21162/observations.html>)