

# Vendelata

Rio Vendelata

**Info: La qualità di questa descrizione non è stata ancora controllata o è stata valutata negativa.**

Se si conosce questo canyon, si prega di controllare questa descrizione e di inviare una segnalazione con una valutazione per questa descrizione utilizzando Segnalazioni +Nuova segnalazione. Se notate un errore, fatecelo sapere o unitevi alla comunità per correggere voi stessi questa descrizione.

**Creare:** 2023-03-09 20:49:59

**Aggiornamento:** 2026-04-28  
10:06:10

**Stampa:** 2026-06-07 09:06:41

**Paese:** Italia / Italy **Regione:** Friuli Venezia Giulia **Sottoregione:** Pordenone **Città:** Tramonti di Sopra

**Difficoltà:** non così difficile

**Grado:** v3 a3 I

**Tempo totale:** 2h25

**Tempo avvicinamento:** 20min

**Tempo giaro:** 2h

**Tempo ritorno:** 5min

**Altitudine di entrata:** 490m

**Altitudine di uscita:** 365m

**Altitudine delta:** 125m

**Lunghezza del canyon:** 700m

**Rapel più alto:** 50m

**Quantità rapelli:** 6

**Transporto:** a piedi

**Tipo di roccia:**

**Area di ingresso:** km<sup>2</sup>

**Stagione:**

**Orientamento:** Nord-Est

**Tempo migliore:**

**Valutazione:** ★ 1.5 (2)

**Info:** ★ 1 (1)

**Belay:** ★ 1 (1)

**Specialità:**

**Attrezzatura:**

**Sintesi:** (traduzione alternativa)

short forest gorge with 3 beautiful pools for jumps up to over 13m

**Idrologia:**

**Accesso:** (traduzione alternativa)

From Tolmezzo in the direction of Villa Santina. After Mediis turn left on the Passo di Rest and follow the road until Tramonti di Sopra. There follow the signs to Picnic Square. Pass the Picnic Square and cross a bridge. 150m after the bridge, on the left side of the road, you will find a parking lot for max 3 cars.

**Avvicinamento:** (traduzione alternativa)

From the parking lot, follow the road for 60m. At the hairpin bend, take the cross-country path and follow it to the streambed.

I drove up the road towards China and then, at an altitude of 490 meters, took the road on the left that runs alongside the large house.

**Giro:** (traduzione alternativa)

Right at the beginning the entry jump over approx. 6m. Alternatively, you can rappel from the tree on the right. This is followed by an exactly 50m high abseil from the tree on the left, followed by a 7m jump. Alternatively, you can also rappel to the left here. This is followed by the penultimate 6m jump, which can also be rappelled on the right. At the exit, a very, very deep pool awaits into which you can either rappel right or jump 13m. In the last pool, you should dive into the center left of the pool due to a "hidden" rock on the right side.

Many escape routes, especially on the left bank

**Ritorno:** (traduzione alternativa)

after the last pool left up to the car

**Coordinate:**

Inizio del canyon [46.2979 12.7679](#)

Fine del canyon [46.3003 12.7744](#)

Parcheggio Entrata e uscita [46.3007 12.7741](#)

Punto di passaggio [46.2988 12.7686](#)

Sito del contatore del livello dell'acqua [46.3010 12.7784](#)




## Rapporti:

---

2026-04-27 | MirkoT |   |   |   |  Basso |  Completato

Armi molto migliorabili. Nella calata più alta si può togliere corda dal discensore dopo 28 metri sulla dx e poi disarrampicare attentamente sempre sulla dx. Tutti i tuffi fattibili nelle pozze bellissime. Quando inizia la seconda parte (da cui arriva sentiero in riva sx) c'è un'altra bella pozza fuori dal greto del Vendelata...e può essere tuffata dal ponte soprastante. Il sentiero di uscita credo sia franato giù quindi forse è preferibile arrivare al ponte sul Meduna e risalire la strada.

---

2023-03-09 | System User |  |  |  | |

Daten importiert von <https://canyon.carto.net/cwiki/bin/view/Canyons/VendelataCanyon.html>