

Ozon

Ruisseau d' Ozon

| | | |
|--|---|--|
| Info: La qualità di questa descrizione non è stata ancora controllata o è stata valutata negativa. Se si conosce questo canyon, si prega di controllare questa descrizione e di inviare una segnalazione con una valutazione per questa descrizione utilizzando Segnalazioni +Nuova segnalazione. Se notate un errore, fatecelo sapere o unitevi alla comunità per correggere voi stessi questa descrizione. | | |
| Creare: 2023-11-20 21:23:54 | Aggiornamento: 2026-03-20 07:49:06 | Stampa: 2026-04-21 06:04:11 |
| Paese: France Regione: Auvergne-Rhône-Alpes Sottoregione: Ardèche Città: Eclassan | | |
| Difficoltà: non così difficile | Grado: v3 a3 II | Tempo totale: 4h35 |
| Tempo avvicinamento: 1h | Tempo giaro: 3h30 | Tempo ritorno: 5min |
| Altitudine di entrata: 256m | Altitudine di uscita: 130m | Altitudine delta: 126m |
| Lunghezza del canyon: 3500m | Rapel più alto: 14m | Quantità rapelli: |
| Transporto: Auto facoltativa | Tipo di roccia: | Area di ingresso: km ² |
| Stagione: | Orientamento: | Tempo migliore: |
| Valutazione: ★ 1.3 (1) | Info: ★ 0 () | Belay: ★ 0 () |
| Specialità: | | |
| Attrezzatura: | | |
| Sintesi: Canyon mit viel Gehstrecke und kleineren Abseilstellen | | |
| Idrologia: Frühling / Herbst / Winter Im Sommer führt der Bach nur sehr wenig Wasser und trocknet manchmal sogar ganz aus, sodass stehende Wasserlachen entstehen, die manchmal nur schwer zu umgehen sind | | |
| Accesso: Wenn Sie aus nördlicher Richtung kommen, biegen Sie am Kreisverkehr am Ortseingang von Arras rechts ab und dann sofort links, um auf dem Parkplatz gegenüber dem Park zu parken (Wanderschild „Ardèche“). Falls Sie einen Shuttleservice nutzen möchten, parken Sie das zweite Fahrzeug an der Stelle namens „Les Bonnets“, indem Sie den südlichen Ortsausgang von Arras verlassen und eine kleine Straße nehmen. | | |
| Avvicinamento: Der schönste Weg (nicht unbedingt der kürzeste) führt am linken Ufer entlang. Vom Parkplatz aus folgen Sie der Straße (Richtung Südwesten). Nehmen Sie an der ersten Kreuzung die Straße rechts und verlassen Sie diese kurz darauf, um links auf den Weg abzubiegen, der unmittelbar zu einem Pfad führt, dem Sie nach links folgen. An der nächsten Haarnadelkurve, nachdem Sie die Aussicht auf den Ozon genossen haben, folgen Sie rechts dem Hauptweg, der sich vom Fluss entfernt (etwas weiter gibt es schöne Ausblicke auf die Rhône). Nach etwa 500 m verlassen Sie den Weg und nehmen den Pfad links. Dieser führt zu einer kleinen Straße, der Sie folgen. | | |
| Giro: Nach einem mühsamen Fußmarsch durch das Flussbett gelangt man zu einem kleinen Einschnitt und zum größten Wasserfall der Strecke (C14). Anschließend wechseln sich Stromschnellen, Wasserfälle und Fußmärsche ab (C4, C6, C8, C6, C10), bis man schließlich nach einem weiteren kurzen Fußmarsch durch das Flussbett einen kleinen Damm erreicht. Bleiben Sie im Flussbett (kein Verlassen des Kanals möglich, da dieser auf Privatgrundstücke führt) Ernsthaftigkeit: Sehr begrenzt, abgesehen von der Abgeschlossenheit und einigen wenigen engen Stellen | | |
| Ritorno: An der ersten Brücke können Sie das rechte Ufer verlassen, wobei Sie auf Privatgrundstücke achten sollten. Überqueren Sie die Brücke und folgen Sie der Straße bis zu Ihrem Fahrzeug. | | |

Coordinate:

Inizio del canyon [45.1481 4.7862](#)

Fine del canyon [45.1424 4.8060](#)




Parcheggio sconosciuto [45.1442 4.8085](#)

Sconosciuto [45.1438 4.8054](#)

Sconosciuto [45.1472 4.8051](#)

Sconosciuto [45.1578 4.7902](#)

Rapporti:

2023-03-09 | System User |  |  |  | |

Daten importiert von <https://www.descente-canyon.com/canyoning/canyon/23579/Ozon.html>