

Cerrigüelo

Barranco Cerrigüelo, Cerrigüelo

Info: La qualità di questa descrizione non è stata ancora controllata o è stata valutata negativa.

Se si conosce questo canyon, si prega di controllare questa descrizione e di inviare una segnalazione con una valutazione per questa descrizione utilizzando Segnalazioni +Nuova segnalazione. Se notate un errore, fatecelo sapere o unitevi alla comunità per correggere voi stessi questa descrizione.

Creare: 2023-03-09 20:53:09

Aggiornamento: 2023-11-21
18:50:52

Stampa: 2026-06-07 10:06:43

Paese: España / Spain **Regione:** Aragón **Sottoregione:** Huesca **Città:** Alberuela de Laliena, Las Almunias

Difficoltà: non così difficile

Grado: v3 a2 III

Tempo totale: 4h30

Tempo avvicinamento: 1h30

Tempo giaro: 1h30

Tempo ritorno: 1h30

Altitudine di entrata: 720m

Altitudine di uscita: 595m

Altitudine delta: 125m

Lunghezza del canyon: 600m

Rapel più alto: 12m

Quantità rapelli:

Transporto: a piedi

Tipo di roccia:

Area di ingresso: km²

Stagione:

Orientamento: Ovest

Tempo migliore:

Valutazione: ★ 1.8 (2)

Info: ★ 0 ()

Belay: ★ 0 ()

Specialità:

Attrezzatura:

Sintesi: (traduzione alternativa)

Hiking canyon with some small rappels

Idrologia:

Accesso: (traduzione alternativa)

From Bierge in the direction of Alquezar, after a few kilometers, you reach the bridge over the Isuala, the end point of the Balcés Estrechos. About 100 m after the turnoff to this village and before reaching the plateau, we turn left onto a dirt road, which we always follow in a basically northerly direction. Before a short ascent, which seems no longer drivable for normal cars, we park the second car.

Avvicinamento: (traduzione alternativa)

If you have only 1 vehicle available, we recommend the access from the bridge over the Isuala as described and sketched in the above-mentioned Internet site. Otherwise, we follow the track from the 2nd vehicle further up the climb, on the right past a dilapidated house and then always following the signs for a mountain bike tour ('10'). After about 1 hour we reach the ridge where further down is the Erimitage de la Viren de la Vina, which can be seen from afar on the left as we climb. However, we cross the ridge and follow a path that passes above the 2 branches of the Bco. Vina to then reach the next Bco. the Cerrigüelo. Already from the saddle we move down the left slope of the Cerrigüelo pathless through scrub and undergrowth to the stream that has some water even in midsummer.

Giro: (traduzione alternativa)

Only recommended for lovers also of hiking in unspoiled scenery. Also then the neighboring Pallas to the north more recommended.

Ritorno: (traduzione alternativa)

You can go back up the next barranco, the Vina (all climbable), but this is not recommended because the exit up to the Hermitage is difficult to find and arduous. It is better to go down the Estrechos de Balcés until the bridge over the Isuala and the lower vehicle.

Coordinate:

Inizio del canyon [42.2052 -0.0336](#)

Fine del canyon [42.1981 -0.0470](#)



Parcheggio in uscita [42.1686 -0.0387](#)

Punto di passaggio [42.1962 -0.0281](#)





Punto di passaggio [42.1954 -0.0473](#)

Punto di passaggio [42.1691 -0.0387](#)




Rapporti:

2024-06-16 | System User |   | |




Información: Partes de la descripción del cañón se han importado automáticamente. Concretamente, los campos Ruta GPS, Topografía de <https://www.docuwiki.infobarrancos.es/doku.php?id=barrancos:huesca:cerriguelo>

2024-05-08 | System User |   |  Normale |  Non fatto

Automatisch importiert von Descente-Canyon.com für Canyon Cerrigüelo Vu en descendant les les Estrechos de Balcés, petit débit moyen et ça avait l'air joli :) C'est pas grave si c'est court, puisque le Balcés offre ensuite une belle suite :) (Quelle: <https://www.descente-canyon.com/canyoning/canyon-debit/22588/observations.html>)

2023-03-09 | System User |    | |

Info: Teile der Canyonbeschreibung wurden automatisiert übernommen. Konkret die Felder Weblinks, Koordinaten, Rating, Länge des Canyon, Einfachseil Mindestens von <https://www.descente-canyon.com/canyoning/canyon/22588>

2023-03-09 | System User |    | |

Daten importiert von <https://canyon.carto.net/cwiki/bin/view/Canyons/CerrigueloCanyon.html>