

# Prsjak

**Info: La qualità di questa descrizione non è stata ancora controllata o è stata valutata negativa.**

Se si conosce questo canyon, si prega di controllare questa descrizione e di inviare una segnalazione con una valutazione per questa descrizione utilizzando Segnalazioni +Nuova segnalazione. Se notate un errore, fatecelo sapere o unitevi alla comunità per correggere voi stessi questa descrizione.

**Creare:** 2024-06-05 22:41:38

**Aggiornamento:** 2025-10-13  
10:17:20

**Stampa:** 2026-06-07 10:06:20

**Paese:** Slovenia / Slovenia **Regione:** Zahodna Slovenija / Western Slovenia **Sottoregione:** gorenjska statistična regija **Città:** Bovec

**Difficoltà:** non così difficile

**Grado:** v3 a3 I

**Tempo totale:** 2h35

**Tempo avvicinamento:** 30min

**Tempo giaro:** 2h

**Tempo ritorno:** 5min

**Altitudine di entrata:** 600m

**Altitudine di uscita:** 275m

**Altitudine delta:** 325m

**Lunghezza del canyon:** m

**Rapel più alto:** 33m

**Quantità rapelli:**

**Transporto:**

**Tipo di roccia:**

**Area di ingresso:** km<sup>2</sup>

**Stagione:**

**Orientamento:**

**Tempo migliore:**

**Valutazione:** ★ 2 (1)

**Info:** ★ 0 ()

**Belay:** ★ 0 ()

**Specialità:**

§ Divieto,

**Attrezzatura:**

**Sintesi:**

Easy open forest canyon with some nice crystal clear pools to jump in. Siutable for begginers. The highlight ius the 33m waterfall whgich can also be seen from hiking up. After the big waterfall there is another nice section and after that long walking out on a river bed.

**Idrologia:**

**Accesso:**

Start your journey in Tolmin, heading southeast in the direction of Most na Soči. Continue along the scenic road that follows the Soča and later the Idrijca River, passing through the charming villages of Most na Soči and Slap ob Idrijci.

As you approach Dolenja Trebuša, you'll come to a bridge crossing the Idrijca River. Immediately after crossing the bridge, take the first right turn onto a smaller local road.

Continue driving until you reach Okrepčevalnica Makuc. There is a parking area nearby where you can leave your car.

**Avvicinamento:**

Follow the path next to the river. First it goes on river left, then you cross the stream and it goes on river right all the way to the entrence.

**Giro:**

The tour starts with smaller jumps and slides. Some of them have to be aseiled, depending how much gravel is in the pools. After few waterfalls you reach the 33m waterfall. After that you have few nicer sections and then a long walkin g out on a river bed.

**Ritorno:**

The stram takes you directly back to the car.





**Coordinate:**

Inizio del canyon [46.0453 13.8505](#)

Partenza alternativa del canyon [46.0532 13.8399](#)

## Rapporti:

---

2023-03-09 | System User |   |  |  | |

Daten importiert von <https://ropewiki.com/Prsjak>