

Ruisseau d' Albagne

Info: La qualità di questa descrizione non è stata ancora controllata o è stata valutata negativa.

Se si conosce questo canyon, si prega di controllare questa descrizione e di inviare una segnalazione con una valutazione per questa descrizione utilizzando Segnalazioni +Nuova segnalazione. Se notate un errore, fatecelo sapere o unitevi alla comunità per correggere voi stessi questa descrizione.

Creare: 2026-06-01 07:49:05

Aggiornamento: 2026-06-01
07:51:24

Stampa: 2026-06-07 08:06:14

Paese: France **Regione:** Occitanie **Sottoregione:** Gard **Città:** Aumessas

Difficoltà: non così difficile

Grado: v3 a2 II

Tempo totale: 3h40

Tempo avvicinamento: 45min

Tempo giaro: 2h40

Tempo ritorno: 15min

Altitudine di entrata: 740m

Altitudine di uscita: 520m

Altitudine delta: 220m

Lunghezza del canyon: m

Rapel più alto: 16m

Quantità rapelli:

Transporto: a piedi

Tipo di roccia:

Area di ingresso: km²

Stagione:

Orientamento:

Tempo migliore:

Valutazione: ★ 0 ()

Info: ★ 0 ()

Belay: ★ 0 ()

Specialità:

Attrezzatura:

Corde: 2x 20m

Sintesi:

Keine Details

Nicht besonders interessant, aber einen Abstecher wert, wenn man nach dem Besuch der Vernèdes noch etwas Zeit hat (nur der untere Teil)

Idrologia:

Außerhalb der Hochwasserzeiten keine Einsätze.

Accesso:

Der Albagne ist ein Bach, der parallel zum Bach Les Vernèdes verläuft. Der Les Vernèdes mündet in den Albagne, bevor dieser das Dorf Aumessas erreicht.

Vom Bahnhof des Dorfes Aumessas aus nehmen Sie die D299a. Bevor Sie das Dorf verlassen, gibt es eine Haarnadelkurve nach rechts mit einem Weg auf der linken Seite, der „Le Cornier“ genannt wird (IGN-Karte). Parken Sie auf den Parkplätzen am Ende des Weges. Dieser Parkplatz dient auch als Ausgangspunkt für den Weg zu den Vernèdes.

Avvicinamento:

Vom Parkplatz aus biegt man links in den Weg ein, der als „Chemin des Cascades“ oder „Chemin botanique“ ausgeschildert ist. Man steigt bergauf und gelangt zu einer ersten Fußgängerbrücke, die man links liegen lässt, und geht weiter bergauf nach rechts. Man erreicht eine zweite Fußgängerbrücke, unter der der Bach „Ruisseau des Vernèdes“ hindurchfließt. Man steigt weiter bergauf, bis man eine Kreuzung erreicht: Ein Weg führt rechts bergauf in Richtung Les Vernèdes. Der andere Weg führt links bergab in Richtung Vernes. Man hält die Richtung Vernes ein. Zwei Minuten später erreicht man eine Brücke, unter der der Albagne hindurchfließt.

Giro:

Vom Steg aus ins Wasser steigen. Es folgt ein mühsamer 1:40-stündiger Marsch über Felsblöcke mit einer Reihe kleiner Abseilstellen an AN (max. Höhe: 6 m). Alles ist kletterbar. Anschließend gelangt man auf eine Plattform mit einer Verankerung in RD (Kette). Ein Handlauf sollte angebracht werden. Abseilen über 16 m. Anschließend Durchgang durch eine Rinne, dann Abseilen über 9 m und 7 m an AN.

Man gelangt anschließend in ein sehr schönes Wasserbecken. Der Ausstieg befindet sich am rechten Ufer am Ende des Wasserbeckens.

Um den mühsamen Fußmarsch (1 Std. 40 Min.) stromaufwärts zu vermeiden: Wenn man sich auf dem Zugangsweg befindet, sieht man (nach ca. 20 Min.) die Plattform und den Wasserfall auf der linken Seite. Ein kleiner Pfad zweigt nach links ab und führt zur Plattform.

Ritorno:

Am Ende des Wasserlaufs nimmt man den Weg, der weiter bergauf führt. Man kommt links an einem Gebäude vorbei. Man geht weiter und gelangt auf die Brücke, die über den Bach „Ruisseau des Vernèdes“ führt. Anschließend folgt man wieder dem Wasserfallweg bergab, auf dem man gekommen ist.





Coordinate:

Inizio del canyon [44.0049 3.4977](#)

Fine del canyon [43.9973 3.5004](#)

Parcheggio Entrata e uscita [43.9932 3.5027](#)

Rapporti:

2026-05-28 | System User |  |  |  Normale |  Completato

Automatisch importiert von Descente-Canyon.com für Canyon Albagne (Quelle: <https://www.descente-canyon.com/canyoning/canyon-debit/23944/observations.html>)