

Faea

Ruisseau de la Faea

Info: La qualità di questa descrizione non è stata ancora controllata o è stata valutata negativa. Se si conosce questo canyon, si prega di controllare questa descrizione e di inviare una segnalazione con una valutazione per questa descrizione utilizzando Segnalazioni +Nuova segnalazione. Se notate un errore, fatecelo sapere o unitevi alla comunità per correggere voi stessi questa descrizione.		
Creare: 2023-11-20 21:17:23	Aggiornamento: 2026-03-11 07:31:37	Stampa: 2026-04-21 05:04:44
Paese: France Regione: Provence-Alpes-Côte-d'Azur / Provence-Alpes-Cote d'Azur Sottoregione: Alpes-Maritimes Città: Lucéram		
Difficoltà: non così difficile	Grado: v3 a2 II	Tempo totale: 3h30
Tempo avvicinamento: 10min	Tempo giaro: 2h30	Tempo ritorno: 50min
Altitudine di entrata: 990m	Altitudine di uscita: 780m	Altitudine delta: 210m
Lunghezza del canyon: 1600m	Rapel più alto: 20m	Quantità rapelli:
Transporto: Auto necessaria	Tipo di roccia:	Area di ingresso: km ²
Stagione:	Orientamento:	Tempo migliore:
Valutazione: ★ 1.9 (1)	Info: ★ 0 ()	Belay: ★ 0 ()
Specialità:		
Attrezzatura: Corde: 2x 25m		
Sintesi: Dieses kleine, wilde und abgelegene Tal weist keinen besonders ausgeprägten Canyon-Charakter auf.		
Idrologia: Im Allgemeinen wenig Wasser, und einige Abschnitte oberhalb der Wasserfälle trocknen im Sommer aus. Diese Abfahrt sollte daher vorzugsweise im Frühjahr, Herbst oder nach einer Regenperiode unternommen werden. Der Unterteil des Neoprenanzugs mit einem Thermoshirt reicht aus. Wenn Sie jedoch anschließend den Bach Cuous befahren möchten, ist die komplette Ausrüstung unerlässlich.		
Accesso: Zufahrt talwärts: Von der Autobahnausfahrt Nice-Est verlassen Sie die Straße und nehmen Sie die Durchgangsstraße D2204. Durchqueren Sie die Pointe de Contes und fahren Sie weiter bis nach L'Escarène. Am Ortsausgang biegen Sie links auf die D2566 ab und fahren bis nach Lucéram. Fahren Sie geradeaus auf der D21 bis zum Pas de l'Escous (1008 Meter Höhe). Biegen Sie dann rechts auf die D54 ab und fahren Sie etwa 500 Meter weiter, bis Sie links eine große Wiese und rechts einen Schafstall sehen. Parken Sie ordnungsgemäß und ohne zu stören hinter dem Schafstall (1005 Meter Höhe). Zugang bergauf: Fahren Sie mit dem zweiten Fahrzeug zurück zum Pas de l'Escous und weiter auf der D21 (bergauf). Passieren Sie zwei Serpentine und parken Sie 100 Meter vor der dritten Serpentine auf einer schönen Verbreiterung auf der rechten Seite, auf Höhe der Markierung 44.		
Avvicinamento: Zu Fuß geht es auf dem Wanderweg PR (gelbe Markierungen) in Richtung Clot de Rous hinunter. Nach 10 Minuten erreicht man den Bach Faéa auf 990 Metern Höhe, den Ausgangspunkt für den Abstieg.		

Giro:

Dieses kleine, wilde und abgelegene Tal weist keinen besonders ausgeprägten Canyon-Charakter auf. Nach einem horizontalen Anfang mit kleinen Hindernissen (Abseilen und kleine Abseiler) und einigen Becken erreicht man die Reihe von Wasserfällen, die den Höhepunkt der Route bilden. Dann verläuft der Abstieg wieder horizontal und endet an der alten Brücke von Sugliet.

Diese Abfahrt lässt sich ideal mit dem herrlichen Bach Cuous bis zur Brücke Pont du Foutan verbinden. Unermüdliche und unersättliche Paddler können auch noch weiter durch das Tal Vallon du Guiou fahren. In diesem Fall muss man insgesamt mit gut 8 Stunden Abfahrt rechnen und den Zugang stromabwärts sowie den Shuttle entsprechend anpassen.

Ritorno:

Das Verlassen erfolgt am linken Ufer an der Sugliet-Brücke, etwa 50 Meter nach einem schönen Nebenfluss am linken Ufer (Bach Caussiniéra). Von der Brücke aus nehmen Sie rechts den sehr schönen Weg, der bergauf führt, passieren einen kleinen Pass (Wasserfälle sind in der Talschlucht zu sehen), überqueren dann eine weitere Brücke (Bach von Sugliet) und gelangen nach einem letzten Anstieg zur Straße D54 und zum Parkplatz talwärts.




Coordinate:

Inizio del canyon [43.9112 7.3682](#)

Fine del canyon [43.9063 7.3800](#)

Parcheggio sconosciuto [43.9091 7.3653](#)

Rapporti:

2023-03-09 | System User |  |  |  | |

Daten importiert von <https://www.descente-canyon.com/canyoning/canyon/21254/Faea.html>