

Taillat

Canyon du Taillat

Info: La qualità di questa descrizione non è stata ancora controllata o è stata valutata negativa.

Se si conosce questo canyon, si prega di controllare questa descrizione e di inviare una segnalazione con una valutazione per questa descrizione utilizzando Segnalazioni +Nuova segnalazione. Se notate un errore, fatecelo sapere o unitevi alla comunità per correggere voi stessi questa descrizione.

Creare: 2023-11-20 21:21:07

Aggiornamento: 2026-05-22
16:22:33

Stampa: 2026-06-07 09:06:44

Paese: France **Regione:** Occitanie **Sottoregione:** Hautes-Pyrénées **Città:** Campan

Difficoltà: non così difficile

Grado: v3 a1 I

Tempo totale: 2h5

Tempo avvicinamento: 25min

Tempo giaro: 1h30

Tempo ritorno: 10min

Altitudine di entrata: 1130m

Altitudine di uscita: 1000m

Altitudine delta: 130m

Lunghezza del canyon: 250m

Rapel più alto: 30m

Quantità rapelli: 5

Transporto:

Tipo di roccia:

Area di ingresso: km²

Stagione: marzo - novembre

Orientamento:

Tempo migliore:

Valutazione: ★ 2.9 (1)

Info: ★ 0 ()

Belay: ★ 0 ()

Specialità:

Attrezzatura:

Sintesi: (traduzione alternativa)

Simple and short canyon with a quite comfortable access and almost immediate return. Great views of the Pic du Midi.

Idrologia:

Accesso: (traduzione alternativa)

From Bagnères de Bigorre or from Arreau crossing the Col d'Aspin on the D918 to Ste Marie de Campan. From Campan towards the Col d'Aspin, past Estupas we have on the left the detour to the D155 (Chemin du Taillat). Once in Taillat we will see on our left the small cut of the canyon and the stream, we have a track on the left where to park.

Avvicinamento: (traduzione alternativa)

We can go to a farmhouse at the top from where a path leads through the forest to climb to the top. There is a track that takes us (on the right) to the stream.

Another option is to go back, cross the Adour and soon from Estupas there is a path on the right that goes through the upper part (les Costes) to the stream.

Giro: (traduzione alternativa)

Easy descent with 5 rappels of up to 30m.

Ritorno: (traduzione alternativa)

At the end of the box we will see a small path that goes down to the road.

Coordinate:

Inizio del canyon [42.9711 0.2533](#)

Fine del canyon [42.9697 0.2522](#)





Parcheggio sconosciuto [42.9706 0.2467](#)

Sconosciuto [42.9750 0.2447](#)

Rapporti:

2024-06-16 | System User |   | |

Información: Partes de la descripción del cañón se han importado automáticamente. Concretamente, los campos Resumen, Acceso, Acceso, Recorrido, Regreso, Cantidad rapells, Temporada start, Temporada end, Ruta GPS, Topografía de <https://www.docuwiki.infobarrancos.es/doku.php?id=barrancosfra:hautespyrenees:taillat>

2023-03-09 | System User |   |   | |

Daten importiert von <https://www.descente-canyon.com/canyoning/canyon/21711/Taillat.html>