

Seinsbach

Seinsbachklamm - oberer Abschnitt

Info: La qualità di questa descrizione non è stata ancora controllata o è stata valutata negativa.

Se si conosce questo canyon, si prega di controllare questa descrizione e di inviare una segnalazione con una valutazione per questa descrizione utilizzando Segnalazioni +Nuova segnalazione. Se notate un errore, fatecelo sapere o unitevi alla comunità per correggere voi stessi questa descrizione.

Creare: 2023-03-09 20:55:15

Aggiornamento: 2023-10-17
14:04:27

Stampa: 2026-06-07 10:06:10

Paese: Deutschland / Germany **Regione:** Oberbayern / Upper Bavaria **Sottoregione:** Landkreis Garmisch-Partenkirchen **Città:** Mittenwald

Difficoltà: un po' difficile

Grado: v4 a4 III

Tempo totale: 2h5

Tempo avvicinamento: 1h

Tempo giaro: 45min

Tempo ritorno: 20min

Altitudine di entrata: 1020m

Altitudine di uscita: 970m

Altitudine delta: 50m

Lunghezza del canyon: 900m

Rapel più alto: 31m

Quantità rapelli: 1

Transporto: a piedi

Tipo di roccia:

Area di ingresso: km²

Stagione:

Orientamento: Nord-Ovest

Tempo migliore:

Valutazione: ★ 2.1 (1)

Info: ★ 0 ()

Belay: ★ 0 ()

Specialità:

riserva naturale,

Attrezzatura:

Corde: 2x40m

Sintesi: (traduzione alternativa)

Single waterfall, then hiking canyon

Idrologia:

Accesso: (traduzione alternativa)

Like (lower) Seinsbachklamm: From Garmisch-Partenkirchen (town center, central intersection) 17.4 km on the B 2 in the direction of Mittenwald, Innsbruck. At the Isarhorn campsite, turn left off the B 2 before the (second) bridge over the Isar, take the second small road to the left in the direction of Ferein-Alm and follow the orographic right bank of the Seinsbach for 300 m in a northerly direction. There is plenty of space to park at the next fork in the forest road.

Avvicinamento: (traduzione alternativa)

First as (lower) Seinsbachklamm: Continue on the forest road towards Ferein-Alm. After about 25 minutes and 900 m we take the forest road to the right in the direction of Aschaualm, Mittenwald and after another 5 minutes we reach the Seinsbach (970 m above sea level).\nWe continue on the dirt road in the direction of Mittenwald. After approx. 300 m, we turn left at a sharp angle in front of a chapel (Aschauer Kapelle). Before the farmstead (Aschauer Alm), take the 'hunters path' uphill to the right. After about 15 minutes you cross a stream (which flows into the Seinsbach directly below the waterfall) and come to the edge of a slope with a resting bench. Here, at about 1100 m above sea level, we take a footpath from the hunters path on the left horizontally before the next left turn (see photo!). After a few meters to the right around the edge of the slope, we reach another slope edge (GPS: N 47' 28' 21.01 / E 11' 18' 9.72), on which we descend without a path to the stream. After a few meters down the stream we come to the waterfall.\n

Giro: (traduzione alternativa)

With a little skill, you can stay out of the powerful stream on the right. After the rappel, you walk a few more meters in a gulch-like gorge before it widens and we come back to the bridge over the Seinsbach in the open gravel bed.

Ritorno: (traduzione alternativa)





Either get off at the bridge on the right and walk back along the ascent path or - normally - continue along the lower Seinsbachklamm gorge to its exit (see description there).

Coordinate:

Inizio del canyon [47.4728 11.2999](#)

Fine del canyon [47.4714 11.2933](#)

Rapporti:

2023-03-09 | System User |   |  |  | |

Daten importiert von <https://canyon.carto.net/cwiki/bin/view/Canyons/SeinsbachCanyon.html>

Parti:

Seinsbach, v4 a4 III, 1h+45min+20min

Seinsbachklamm, v4 a4 III, 30min+1h10+5min