

Etages

Vallon des Etages, Ruisseau du Vallon des Etages

Info: La qualità di questa descrizione non è stata ancora controllata o è stata valutata negativa. Se si conosce questo canyon, si prega di controllare questa descrizione e di inviare una segnalazione con una valutazione per questa descrizione utilizzando Segnalazioni +Nuova segnalazione. Se notate un errore, fatecelo sapere o unitevi alla comunità per correggere voi stessi questa descrizione.		
Creare: 2023-03-09 20:55:05	Aggiornamento: 2023-10-14 09:16:25	Stampa: 2026-06-07 10:06:44
Paese: France Regione: Auvergne-Rhône-Alpes Sottoregione: Isère Città: St Christophe en Oisans		
Difficoltà: difficile	Grado: v5 a5 III	Tempo totale: 4h50
Tempo avvicinamento: 45min	Tempo giaro: 4h	Tempo ritorno: 5min
Altitudine di entrata: 1800m	Altitudine di uscita: 1600m	Altitudine delta: 200m
Lunghezza del canyon: m	Rapel più alto: 20m	Quantità rapelli:
Transporto: a piedi	Tipo di roccia:	Area di ingresso: km ²
Stagione:	Orientamento:	Tempo migliore:
Valutazione: ★ 0 ()	Info: ★ 0 ()	Belay: ★ 0 ()
Specialità:		
Attrezzatura: Corde: 2x 20m		
Sintesi: (traduzione alternativa) Extremely watery rappel canyon, very technical		
Idrologia:		
Accesso: (traduzione alternativa) See Google aerial view in "Photo gallery". At the exit of the approach, you pass the houses of Les Etages and then park your car in one of the parking lots to the left of the road.		
Avvicinamento: (traduzione alternativa) Either to the right or left of the stream to the bridge that connects both access paths; see also map sketch in "Photo gallery"		
Giro: (traduzione alternativa) See topographic view, photos & videos		
Ritorno: (traduzione alternativa) Turn left at the footbridge to the village and the car.		
Coordinate: Inizio del canyon 44.9310 6.2576 Parcheggio Entrata e uscita 44.9366 6.2577 Fine del canyon 44.9359 6.2571		





Rapporti:

2026-04-24 | System User |    Alto |  Completato





Automatisch importiert von Descente-Canyon.com für Canyon Etages Canyon magnifiques en super conditions, quelle découverte ! GD, seulement 1 ou 2 petites vasques mais tabassage en règle dans les rappels. On est rentré dedans à 8h15 pour éviter la fonte. Sortie avant 11h à 3, pas de changement de débit observé sur cette période. (Quelle: <https://www.descente-canyon.com/canyoning/canyon-debit/21839/observations.html>)

2026-04-18 | System User |    Alto |  Completato

Automatisch importiert von Descente-Canyon.com für Canyon Etages Un des plus beaux canyons des écrins à ma connaissance. Fait avec Bergousator01.Fort débit. Vraiment. on est sorti du canyon en milieu d'après midi sur l'avant dernière échappatoire car il y avait l'eau de fonte et GD.Canyon bien équipé, tout est propre.On reviendra. (Quelle: <https://www.descente-canyon.com/canyoning/canyon-debit/21839/observations.html>)

2026-04-17 | System User |    Normale |  Non fatto

Automatisch importiert von Descente-Canyon.com für Canyon Etages Top condition. Route praticable.Neige pour l'approche, et dans canyon (Quelle: <https://www.descente-canyon.com/canyoning/canyon-debit/21839/observations.html>)

2026-04-02 | System User |    Normale |  Non fatto

Automatisch importiert von Descente-Canyon.com für Canyon Etages Juste pour signaler que la route est en train d'etre deneigee.Mais les gars de la DDE sont en greve, du coup, ca va prendre un certain temps :-)) (Quelle: <https://www.descente-canyon.com/canyoning/canyon-debit/21839/observations.html>)

2025-11-14 | System User |    Normale |  Completato

Automatisch importiert von Descente-Canyon.com für Canyon Etages Magnifique.DC+ ou normal pour ce canyonÉquipement top (Quelle: <https://www.descente-canyon.com/canyoning/canyon-debit/21839/observations.html>)

2025-11-11 | System User |    Alto |  Completato




Automatisch importiert von Descente-Canyon.com für Canyon Etages Avec PEC. Débit sûrement correct pour les Etages, mais GD selon critères DC. Approche et descente efficace. Equipement OK. Une ou deux vasques avec un peu de mouvement d'eau où il faut mieux que le premier soit à l'aise en eau vive. Pour le reste en général peu de fond. Belle journée d'automne ! 4 degrees au départ, 11 degrees au retour (au soleil!). La route est ouverte jusqu'à La Béarde (ou de ce qui en reste). Quelques images dans ce reel: <https://www.instagram.com/reel/DQ7Zo-xAL3b> (Quelle: <https://www.descente-canyon.com/canyoning/canyon-debit/21839/observations.html>)

2025-11-11 | System User |    Alto |  Completato

Automatisch importiert von Descente-Canyon.com für Canyon Etages Gros débit mais débit normal pour les Étages. Très beau canyon, l'arche et sa vasque sont magnifiques. Approche 20' et canyon 2h15 à 6. (Quelle: <https://www.descente-canyon.com/canyoning/canyon-debit/21839/observations.html>)

2025-11-10 | System User |    Normale |  Completato

Automatisch importiert von Descente-Canyon.com für Canyon Etages Pte pellicule de glace au depart.Dernier tob prudence sur la vitesse, toudou.DC (+)Avec F,M,M,G,B (Quelle: <https://www.descente-canyon.com/canyoning/canyon-debit/21839/observations.html>)

2025-11-07 | System User |    Normale |  Non fatto

Automatisch importiert von Descente-Canyon.com für Canyon Etages (Quelle: <https://www.descente-canyon.com/canyoning/canyon-debit/21839/observations.html>)

2025-10-25 | System User |    Folle |  Non fatto

Automatisch importiert von Descente-Canyon.com für Canyon Etages (Quelle: <https://www.descente-canyon.com/canyoning/canyon-debit/21839/observations.html>)

2025-10-10 | System User |    Alto |  Completato

Automatisch importiert von Descente-Canyon.com für Canyon Etages On a changé quelques lunules, mais prévoir de la corde à couper ! (Quelle: <https://www.descente-canyon.com/canyoning/canyon-debit/21839/observations.html>)