




Paternale




Fosso della Paternale,Rio Strozzavolpe

Info: La qualità di questa descrizione non è stata ancora controllata o è stata valutata negativa. Se si conosce questo canyon, si prega di controllare questa descrizione e di inviare una segnalazione con una valutazione per questa descrizione utilizzando Segnalazioni +Nuova segnalazione. Se notate un errore, fatecelo sapere o unitevi alla comunità per correggere voi stessi questa descrizione.		
Creare: 2023-03-09 20:55:54	Aggiornamento: 2023-11-27 13:56:27	Stampa: 2026-04-21 05:04:21
Paese: Italia / Italy Regione: Lazio Sottoregione: Viterbo Città: Ischia di Castro		
Difficoltà: facile	Grado: v2 a2 II	Tempo totale: 4h20
Tempo avvicinamento: 30min	Tempo giaro: 3h	Tempo ritorno: 50min
Altitudine di entrata: 215m	Altitudine di uscita: 95m	Altitudine delta: 120m
Lunghezza del canyon: 4000m	Rapel più alto: 7m	Quantità rapelli: 2
Transporto: Auto necessaria	Tipo di roccia:	Area di ingresso: km ²
Stagione:	Orientamento: Ovest	Tempo migliore:
Valutazione: ★ 1.4 (2)	Info: ★ 0 ()	Belay: ★ 0 ()
Specialità:		
Attrezzatura: Corde: 1x20mm		
Sintesi: (traduzione alternativa) Walking forest canyon with 2 optional rappels at the exit		
Idrologia:		
Accesso: (traduzione alternativa) From Valentano near Lago Bolseno to the entry to the Fosso della Paternale https://www.google.com/maps/dir/01018+Valentano,+Viterbo,+Italien/42.518045,11.6630786/@42.5332852,11.7220916,1		
Avvicinamento: (traduzione alternativa) From the car at the bridge directly into the stream		
Giro: (traduzione alternativa) see video & photos		
Ritorno: (traduzione alternativa) After the final waterfall, turn left and continue to the car for the exit (see map) or continue on foot to the starting point of the gorge hike, see: <a data-bbox="98 1534 1591 1563" href="https://www.google.com/maps/dir/42.5061697,11.6335634/42.518045,11.6630786/@42.5061697,11.632252,2926m/data=">https://www.google.com/maps/dir/42.5061697,11.6335634/42.518045,11.6630786/@42.5061697,11.632252,2926m/data= An exit to the right and across the meadows back to the starting point is also possible (see map with markers)		
Coordinate: Inizio del canyon 42.5180 11.6633 Fine del canyon 42.5069 11.6268 Parcheggio in uscita 42.5013 11.6367 Parcheggio all'entrata 42.5180 11.6631 Punto di passaggio 42.5064 11.6300 Punto di passaggio 42.5087 11.6294 Punto di passaggio 42.5124 11.6349 Punto di passaggio 42.5178 11.6472		

Rapporti:

2023-03-09 | System User |  |  |  | |

Info: Teile der Canyonbeschreibung wurden automatisiert übernommen. Konkret die Felder Weblinks, Koordinaten, Rating, Länge des Canyon, Einfachseil Mindestens von <https://www.descente-canyon.com/canyoning/canyon/23128>

2023-03-09 | System User |  |  |  | |

Daten importiert von <https://canyon.carto.net/cwiki/bin/view/Canyons/PaternaleCanyon.html>