

Grande Ravine

Info: La qualità di questa descrizione non è stata ancora controllata o è stata valutata negativa.

Se si conosce questo canyon, si prega di controllare questa descrizione e di inviare una segnalazione con una valutazione per questa descrizione utilizzando Segnalazioni +Nuova segnalazione. Se notate un errore, fatecelo sapere o unitevi alla comunità per correggere voi stessi questa descrizione.

Creare: 2023-03-09 20:52:07

Aggiornamento: 2024-02-19
13:41:30

Stampa: 2026-04-21 06:04:23

Paese: France **Regione:** Réunion (La) / Reunion **Sottoregione:** La Réunion / Reunion **Città:** Trois-Bassins

Difficoltà: difficile

Grado: v5 a1 III

Tempo totale: 4h50

Tempo avvicinamento: 5min

Tempo giaro: 4h

Tempo ritorno: 45min

Altitudine di entrata: 775m

Altitudine di uscita: 390m

Altitudine delta: 385m

Lunghezza del canyon: 900m

Rapel più alto: 82m

Quantità rapelli:

Transporto:

Tipo di roccia:

Area di ingresso: km²

Stagione:

Orientamento:

Tempo migliore:

Valutazione: ★ 2.5 (2)

Info: ★ 0 ()

Belay: ★ 0 ()

Specialità:

Attrezzatura:

Corde: 2x85m

Sintesi: (traduzione alternativa)

Generally dry rappel canyon of the vertical type.

Idrologia:

Accesso: (traduzione alternativa)

see directions sketch at photos

Avvicinamento: (traduzione alternativa)

On the north side of the road bridge, brick stairs lead us into the streambed.

Giro: (traduzione alternativa)

After a short path in the streambed we come to the 1st rappel (35m). A little later, a handrail leads us to the big wall. First 43m, then we head for the lava tunnel (13m). Rappels of 48m, 38m and 82m follow. Then another diagonal abseil (16m - hourglass) or downclimb.

Once at the foot of the wall, there are first about 400-500m of blocked streambed, then a rappel of about 15m. This is followed by another 250-300m of block climbing. About 50m before the next step to the rappel (rappel height approx. 25m), we leave the streambed to the right.

You could also descend further to the bridge of the N1 (see topoguide 'Le Paradis du Canyoning' by Pascal Colas, 1995) - another 90m drop - but even P. Colas recommends the exit described above.

Ritorno: (traduzione alternativa)

The beginning of the inconspicuous track is marked with a cairn. It climbs steeply and we reach the road. Keeping to the right, we come back to the bridge at the entry.

Coordinate:




Inizio del canyon [-21.1107 55.3011](#)

Fine del canyon [-21.1139 55.2949](#)




Rapporti:

2024-02-06 | System User |   |  Secco |  Completato

Automatisch importiert von Descente-Canyon.com für Canyon Grande Ravine Gros éboulement au niveau du tunnel de lave. En bas du premier rappel du grand cassé (c43). Après R3, incertitude total sur la présence des relais. Rocher pourri et instable. (Post cyclone Belale). A EVITER (Quelle: <https://www.descente-canyon.com/canyoning/canyon-debit/22499/observations.html>)

2023-03-09 | System User |   |   | |

Info: Teile der Canyonbeschreibung wurden automatisiert übernommen. Konkret die Felder Weblinks, Koordinaten, Rating, Länge des Canyon, Einfachseil Mindestens von <https://www.descente-canyon.com/canyoning/canyon/22499>

2023-03-09 | System User |   |   | |

Daten importiert von <https://canyon.carto.net/cwiki/bin/view/Canyons/GrandeRavineCanyon.html>