

Gulo

Rio di Gulo

Info: La qualità di questa descrizione non è stata ancora controllata o è stata valutata negativa.

Se si conosce questo canyon, si prega di controllare questa descrizione e di inviare una segnalazione con una valutazione per questa descrizione utilizzando Segnalazioni +Nuova segnalazione. Se notate un errore, fatecelo sapere o unitevi alla comunità per correggere voi stessi questa descrizione.

Creare: 2024-06-05 22:48:59

Aggiornamento: 2025-10-16
15:32:14

Stampa: 2026-04-21 06:04:52

Paese: Italia / Italy **Regione:** Piemonte **Sottoregione:** Verbano-Cusio-Ossola **Città:** Pieve Vergonte

Difficoltà: un po' difficile

Grado: v4 a1 III

Tempo totale: 3h15

Tempo avvicinamento: 15min

Tempo giaro: 2h30

Tempo ritorno: 30min

Altitudine di entrata: 570m

Altitudine di uscita: 270m

Altitudine delta: 300m

Lunghezza del canyon: 700m

Rapel più alto: 66m

Quantità rapelli: 10

Transporto: Auto necessaria

Tipo di roccia:

Area di ingresso: km²

Stagione:

Orientamento:

Tempo migliore:

Valutazione: ★ 1.5 (1)

Info: ★ 0 ()

Belay: ★ 0 ()

Specialità:

Attrezzatura:

Corde: 3x 60m

Sintesi: (traduzione alternativa)

Significant side gorge of the Anza on the right bank opposite Gozzi in the lower Anzasca valley. Devastated in the lower part by a huge landslide, with a gray water runoff halfway down and little water in the summer months --> then avoid.

Idrologia:

Accesso: (traduzione alternativa)

Take the A26 Voltri-Gravellona Toce highway and continue until the highway turns into a state road (SS33 del Sempione). Take the SS33 up the Ossola Valley until you reach the exit for Piedimulera. In the village center, cross the bridge over the Anza and park in the parking lot on the left (lower car).

From the parking lot, take Via San Rocco up to the village of Gulo. Park in the large square above the fairground (upper car).

Avvicinamento: (traduzione alternativa)

Take the path to Alpe Pograsso, which leads halfway up the slope in a westerly direction to the ford of the stream.

Giro: (traduzione alternativa)

65m is 10+55

Notes:

Crossing the Anza could be very difficult or impossible, check the level from the road beforehand

Ritorno: (traduzione alternativa)

Walk down the right bank to the Gozzi power station. Here you have to cross the Anza to get to the left bank. Continue until you pass under the bridge of the power station road and, after about a hundred meters, you come to a second lake that you can cross again, bypassing a ridge and returning to the right bank. From here, take the easy service road of the Piedimulera power station that leads back to the cars.

Coordinate:





Parcheggio in uscita [46.0207 8.2565](#)

Parcheggio all'entrata [46.0147 8.2468](#)

Inizio del canyon [46.0128 8.2401](#)

Fine del canyon [46.0169 8.2394](#)

Rapporti:

2023-03-09 | System User |   |  |  | |

Daten importiert von <https://ropewiki.com/Gulo>