
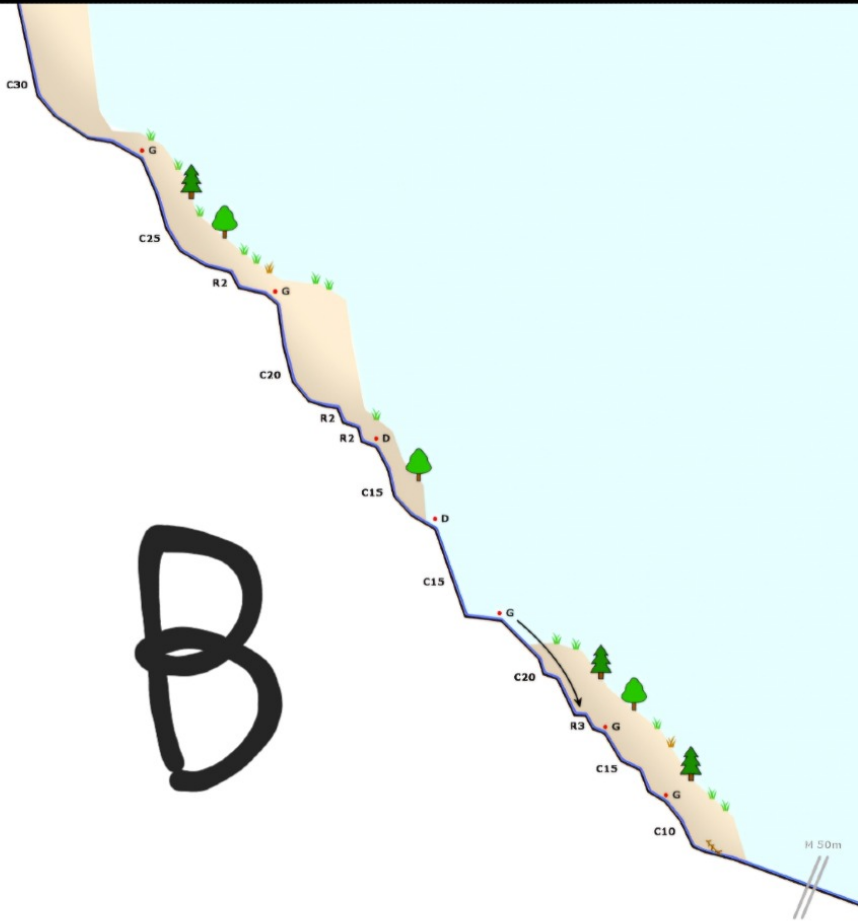
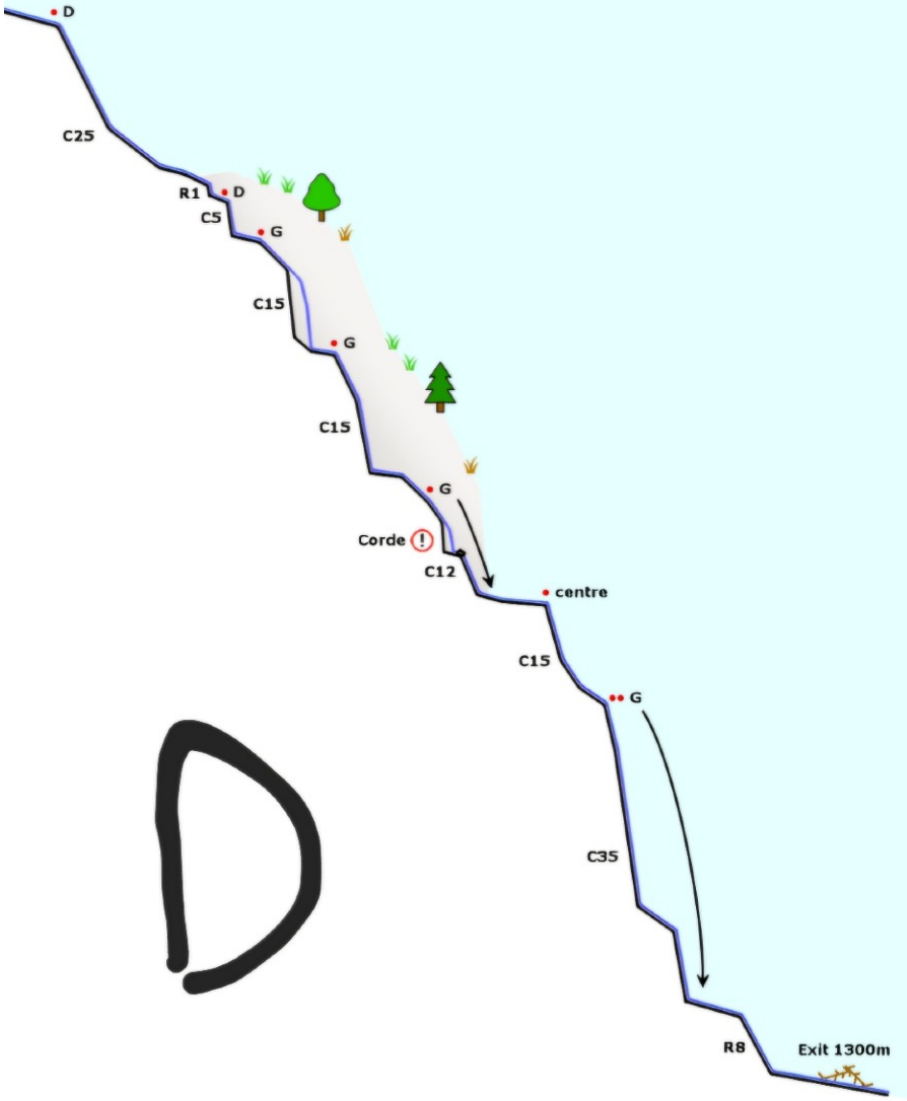


Efibach

Creare: 2024-06-05 23:17:33	Aggiornamento: 2024-08-30 11:17:01	Stampa: 2026-06-07 10:06:10
Paese: Schweiz / Switzerland Regione: Kanton Uri Sottoregione: Silenen Città: Silenen		
Difficoltà: difficile	Grado: v5 a3 V	Tempo totale: 5h20
Tempo avvicinamento: 2h	Tempo giaro: 3h	Tempo ritorno: 20min
Altitudine di entrata: 1900m	Altitudine di uscita: 1290m	Altitudine delta: 610m
Lunghezza del canyon: 800m	Rapel più alto: 60m	Quantità rapelli: 29
Transporto:	Tipo di roccia: limestone	Area di ingresso: 2.00km ²
Stagione: luglio - ottobre	Orientamento: Ovest	Tempo migliore: 10-14 Ore
Valutazione: ★ 3 (2)	Info: ★ 2 (1)	Belay: ★ 2 (1)
Specialità:		
Attrezzatura: Corde: 2x60m		
Sintesi: (traduzione alternativa) Raw data import from Ropewiki https://ropewiki.com/Efibach Alpine canyon with many 20-30 m long abseils, most of them not vertical. (machine translated)		
Idrologia:		
Accesso:		
Avvicinamento: (traduzione alternativa) Take the gondola up to Kilcherberg, and from there head towards Seewli. You can do the via ferrata on the way up.		
Giro: (traduzione alternativa) Start at the left inflow. Not very many anchors have been set and should certainly be added. The highlight of the tour is certainly the 60m waterfall. No polished rocks anywhere, but a fairly continuous tour.		
Ritorno: (traduzione alternativa) Back to the gondola. You can also take the Selderbach to get back to the valley, which is also drilled in. It turns with an 80m step, but is probably already dry when Efibach has good conditions.		
Coordinate: Inizio del canyon 46.8076 8.7061 Parcheggio all'entrata 46.7910 8.6739		
Rapporti:		
2023-03-09 System User ★★ ★ 📖 📍 Daten importiert von https://ropewiki.com/Efibach		
2021-10-03 Bibtore ★★ ★ 📖 ★★ 📍 ★★ 🌊 Normale 👍 Completato Long day, we uploaded everything because the ropes course was not open due to wind. (traduzione alternativa)		

Prima discesa: 03.10.2021 da Alex, Lars, Cédric, Holzi, Sascha, Reto





D

