





Labach




Ruisseau de Labach

Info: La qualità di questa descrizione non è stata ancora controllata o è stata valutata negativa. Se si conosce questo canyon, si prega di controllare questa descrizione e di inviare una segnalazione con una valutazione per questa descrizione utilizzando Segnalazioni +Nuova segnalazione. Se notate un errore, fatecelo sapere o unitevi alla comunità per correggere voi stessi questa descrizione.		
Creare: 2023-11-20 21:18:37	Aggiornamento: 2026-05-22 16:26:42	Stampa: 2026-06-07 10:06:20
Paese: France Regione: Occitanie Sottoregione: Haute-Garonne / Upper Garonne Città: Arlos		
Difficoltà: facile	Grado: v2 a2 I	Tempo totale: 45min
Tempo avvicinamento: 15min	Tempo giaro: 20min	Tempo ritorno: 10min
Altitudine di entrata: 650m	Altitudine di uscita: 600m	Altitudine delta: 50m
Lunghezza del canyon: 300m	Rapel più alto: 6m	Quantità rapelli: 3
Transporto:	Tipo di roccia:	Area di ingresso: km ²
Stagione: marzo - novembre	Orientamento:	Tempo migliore:
Valutazione: ★ 1.9 (1)	Info: ★ 0 ()	Belay: ★ 0 ()
Specialità:		
Attrezzatura:		
Sintesi: (traduzione alternativa) Simple canyon to start, you can climb the 3 waterfalls unless there is a lot of water flow.		
Idrologia:		
Accesso: (traduzione alternativa) From the Val d'Aran on the N230, or from France on the N125 to Fos. Between Arlos and Fos, towards Spain, we will find a cemetery on the right halfway. We go through here and park at the end.		
Avvicinamento: (traduzione alternativa) We leave towards the stream, cross the bridge and turn right onto the GR10. After 200 meters we access the riverbed		
Giro: (traduzione alternativa) Overhangs and small slides in the first part. In the second part 3 small waterfalls to rappel or to climb up to 9m.		
Ritorno: (traduzione alternativa) On the left bank there is an old canal, from here we go to the access path.		
Coordinate: Inizio del canyon 42.8795 0.7064 Fine del canyon 42.8822 0.7101 Parcheggio sconosciuto 42.8855 0.7080		



Rapporti:

2025-10-11 | System User |    Normale |  Completato




Automatisch importiert von Descente-Canyon.com für Canyon Labach (Quelle: <https://www.descente-canyon.com/canyoning/canyon-debit/21926/observations.html>)

2025-10-06 | System User |    Normale |  Completato

Automatisch importiert von Descente-Canyon.com für Canyon Labach (Quelle: <https://www.descente-canyon.com/canyoning/canyon-debit/21926/observations.html>)

2024-06-16 | System User |   | |

Información: Partes de la descripción del cañón se han importado automáticamente. Concretamente, los campos Seriedad, Resumen, Acceso, Acceso, Recorrido, Regreso, Cantidad rapells, Temporada start, Temporada end, Ruta GPS, Topografía de <https://www.docuwiki.infobarrancos.es/doku.php?id=barrancosfra:hauteгарonne:labach>

2023-03-09 | System User |    | |

Daten importiert von <https://www.descente-canyon.com/canyoning/canyon/21926/Labach.html>