

Rachourt

Canyon du Rachourt, Correc de Reixurt

Info: La qualità di questa descrizione non è stata ancora controllata o è stata valutata negativa. Se si conosce questo canyon, si prega di controllare questa descrizione e di inviare una segnalazione con una valutazione per questa descrizione utilizzando Segnalazioni +Nuova segnalazione. Se notate un errore, fatecelo sapere o unitevi alla comunità per correggere voi stessi questa descrizione.		
Creare: 2023-11-20 21:20:07	Aggiornamento: 2025-09-17 07:20:11	Stampa: 2026-04-21 05:04:58
Paese: France Regione: Occitanie Sottoregione: Pyrénées-Orientales Città: Céret		
Difficoltà: non così difficile	Grado: v3 a2 I	Tempo totale: 55min
Tempo avvicinamento: 15min	Tempo giaro: 40min	Tempo ritorno: 0min
Altitudine di entrata: 300m	Altitudine di uscita: 200m	Altitudine delta: 100m
Lunghezza del canyon: 300m	Rapel più alto: 20m	Quantità rapelli:
Transporto:	Tipo di roccia:	Area di ingresso: km ²
Stagione:	Orientamento:	Tempo migliore:
Valutazione: ★ 1.6 (1)	Info: ★ 0 ()	Belay: ★ 0 ()
Specialità:		
Attrezzatura: Corde: 2x 25m		
Sintesi: Kleiner, hübscher und ästhetischer Lauf in einer sehr typischen Umgebung des Vallespir.		
Idrologia: Geringes Risiko da kurz. Bei starker Strömung Vorsicht vor dem hängenden Becken! Diese Passage ist die Falle dieser Abfahrt. Außerhalb der Frühjahrssaison wenig Wasser, nach starken Regenfällen durchzuführen.		
Accesso:		
Avvicinamento: An der Y-Kreuzung zu Fuß rechts auf die Avenue Général Edmond Puig bis zur ersten Kurve gehen. Unterhalb der Kurve einem Nebenfluss des Reixurt-Canyons folgen. Nach etwa zehn Minuten erreicht man den Hauptfluss.		
Giro: Rn°1: C20 ANRG Rn°2: ANMC C7 RD(couloir étroit) Rn°3: "vasque suspendue"C10 RG(faille) Rn°4: C4 AN RG Rn°5: C6 RD Rn°6: C9 RD Se suit une petite marche intermédiaire qui rejoint les derniers petits ressauts. Rn°7: C6 RD T2 T5		
Ritorno: Folgen Sie dem Flusslauf bis zum Fahrzeug und vermeiden Sie es, Privatgrundstücke zu betreten.		

Coordinate:

Inizio del canyon [42.4743 2.7758](#)

Fine del canyon [42.4772 2.7757](#)




Parcheggio all'entrata [42.4715 2.7765](#)

Parcheggio in uscita [42.4776 2.7757](#)

Rapporti:

2026-03-14 | System User |  |  |  Basso |  Completato

Automatisch importiert von Descente-Canyon.com für Canyon Reixurt On l'a pris beaucoup trop haut, route du Balcon de Céret avec l'ancienne chapelle Saint Louis qui se visitait et qu'on pas vu, les autres cascades, info à venir, on enchaîne (Quelle: <https://www.descente-canyon.com/canyoning/canyon-debit/23161/observations.html>)

2023-03-09 | System User |  |  |  | |

Daten importiert von <https://www.descente-canyon.com/canyoning/canyon/23161/Rachourt.html>