

## Violental

Ruisseau du Violental, Cascade de Lesmaronies

**Info:** La qualità di questa descrizione non è stata ancora controllata o è stata valutata negativa.

Se si conosce questo canyon, si prega di controllare questa descrizione e di inviare una segnalazione con una valutazione per questa descrizione utilizzando Segnalazioni **+Nuova segnalazione**. Se notate un errore, fatecelo sapere o unitevi alla comunità per correggere voi stessi questa descrizione.

|                                    |   |                                    |
|------------------------------------|---|------------------------------------|
| <b>Creare:</b> 2023-11-20 21:21:52 | <b>Aggiornamento:</b> 2025-06-27 21:56:53 | <b>Stampa:</b> 2025-12-17 02:12:56 |
|------------------------------------|---|------------------------------------|

**Paese:** France **Regione:** Auvergne-Rhône-Alpes **Sottoregione:** Cantal **Città:** Saint-Paul-de-Salers

|                                     |                       |                         |
|-------------------------------------|-----------------------|-------------------------|
| <b>Difficoltà:</b> un po' difficile | <b>Grado:</b> v4 a2 I | <b>Tempo totale:</b> 3h |
|-------------------------------------|-----------------------|-------------------------|

|                                   |                          |                             |
|-----------------------------------|--------------------------|-----------------------------|
| <b>Tempo avvicinamento:</b> 15min | <b>Tempo giaro:</b> 2h30 | <b>Tempo ritorno:</b> 15min |
|-----------------------------------|--------------------------|-----------------------------|

|                                     |                                    |                               |
|-------------------------------------|------------------------------------|-------------------------------|
| <b>Altitudine di entrata:</b> 1240m | <b>Altitudine di uscita:</b> 1000m | <b>Altitudine delta:</b> 240m |
|-------------------------------------|------------------------------------|-------------------------------|

|                                   |                            |                          |
|-----------------------------------|----------------------------|--------------------------|
| <b>Lunghezza del canyon:</b> 750m | <b>Rapel più alto:</b> 38m | <b>Quantità rapelli:</b> |
|-----------------------------------|----------------------------|--------------------------|

|                    |                        |  |
|--------------------|------------------------|--|
| <b>Transporto:</b> | <b>Tipo di roccia:</b> | <b>Area di ingresso:</b> km <sup>2</sup> |
|--------------------|------------------------|--|

|                  |                      |                        |
|------------------|----------------------|------------------------|
| <b>Stagione:</b> | <b>Orientamento:</b> | <b>Tempo migliore:</b> |
|------------------|----------------------|------------------------|

**Valutazione:** ★ 2.3 (1)      **Info:** ★ 0 ()      **Belay:** ★ 0 ()

**Specialità:****Attrezzatura:**

### Sintesi:

Rohdaten Import von Descente Canyons <https://www.descente-canyon.com/canyoning/canyon/22927>

**Idrologia:****Accesso:****Avvicinamento:****Giro:****Ritorno:**

Coordinate:

Inizio del canyon 45.1397 2.5784

|                 |         |        |
|-----------------|---------|--------|
| Fine del canyon | 45.1494 | 2.5753 |
|-----------------|---------|--------|

Parcheeggio all'entrata 45.1364 2.5689





Parcheeggio in uscita 45.1516 2.5769

Punto di passaggio 45.1387 2.5794

Uscita intermedia del canyon 45.1421 2.5774

Sconosciuto 45.1459 2.5762

**Rapporti:**

2023-03-09 | System User |   |  |  | |

Daten importiert von <https://www.descente-canyon.com/canyoning/canyon/22927/Violental.html>