

Matra



Ruisseau de Presa, Canyon de Matra

Info: La qualità di questa descrizione non è stata ancora controllata o è stata valutata negativa. Se si conosce questo canyon, si prega di controllare questa descrizione e di inviare una segnalazione con una valutazione per questa descrizione utilizzando Segnalazioni +Nuova segnalazione. Se notate un errore, fatecelo sapere o unitevi alla comunità per correggere voi stessi questa descrizione.		
Creare: 2023-03-09 20:55:14	Aggiornamento: 2023-10-14 09:16:26	Stampa: 2026-06-07 10:06:16
Paese: France Regione: Corse / Corsica Island Sottoregione: Haute-Corse / Upper Corsica Città: Matra		
Difficoltà: un po' difficile	Grado: v4 a2 II	Tempo totale: 3h50
Tempo avvicinamento: 5min	Tempo giaro: 2h30	Tempo ritorno: 1h15
Altitudine di entrata: 510m	Altitudine di uscita: 240m	Altitudine delta: 270m
Lunghezza del canyon: 750m	Rapel più alto: 50m	Quantità rapelli:
Transporto:	Tipo di roccia:	Area di ingresso: km ²
Stagione:	Orientamento:	Tempo migliore:
Valutazione: ★ 2.1 (2)	Info: ★ 0 ()	Belay: ★ 0 ()
Specialità:		
Attrezzatura:		
Sintesi: (traduzione alternativa) Lonely rappel canyon. Exit for resilient scouts.		
Idrologia:		
Accesso: (traduzione alternativa) see Google sketch in the photo gallery. Park your car in Matra, do not drive as far as Pietrara.		
Avvicinamento: (traduzione alternativa) From Matra down to Pietrara. At the small square in the center of the village, head NNW down the dirt road to the stream (entry)		
Giro: (traduzione alternativa) see (external) photos		
Ritorno: (traduzione alternativa) The exit via the ridge (brown dotted line) described in the book by Jourdan/Fiorina was described by Lendi as a 1.5 hour struggle through the maquis. Therefore, here is the (unverified) suggestion to follow this stream downhill for about 250m when you reach the Bravone and then get out immediately after a small stream flowing in from the left onto the meadow on the left. Here you come to a (possibly somewhat overgrown) field path, which is the start of the red marked ascent path. At the top of the D16, turn left and walk 1.4 km to Matra (see "Exit(s)" in the photo gallery).		
Coordinate: Inizio del canyon 42.2794 9.3887 Fine del canyon 42.2675 9.3916		




Rapporti:

2024-04-28 | System User |   |  Basso |  Completato

Automatisch importiert von Descente-Canyon.com für Canyon Matra Canyon bien sauvage. Attention prévoir du rééquipement notamment niveaux cordes de bonne longueur pour sécuriser les points. (Quelle: <https://www.descente-canyon.com/canyoning/canyon-debit/24105/observations.html>)

2023-03-09 | System User |   |   | |

Info: Teile der Canyonbeschreibung wurden automatisiert übernommen. Konkret die Felder Weblinks, Koordinaten, Rating, Länge des Canyon, Einfachseil Mindestens von <https://www.descente-canyon.com/canyoning/canyon/24105>

2023-03-09 | System User |   |   | |

Daten importiert von <https://canyon.carto.net/cwiki/bin/view/Canyons/MatraCanyon.html>