

Suze



Schüss

Creare: 2023-08-04 09:37:10	Aggiornamento: 2025-09-24 16:32:24	Stampa: 2026-04-21 05:04:33
Paese: Schweiz / Switzerland Regione: Kanton Bern / Canton de Berne Sottoregione: Verwaltungskreis Biel/Bienne Città: Biel/Bienne		
Difficoltà:	Grado: v3 a? ?	Tempo totale: 2h35
Tempo avvicinamento: 25min	Tempo giaro: 2h	Tempo ritorno: 10min
Altitudine di entrata: 500m	Altitudine di uscita: 460m	Altitudine delta: 40m
Lunghezza del canyon: 500m	Rapel più alto: 25m	Quantità rapelli:
Transporto: a piedi	Tipo di roccia:	Area di ingresso: 180.00km ²
Stagione: giugno - settembre	Orientamento:	Tempo migliore:
Valutazione: ★ 3 (2)	Info: ★ 2 (2)	Belay: ★ 1.5 (2)
Avvertenzas: inattivo: <i>Divieto di pesca a Berna Caso G</i> (annuale 01.10. - 15.04.) Questo specchio d'acqua può essere utilizzato solo dal 16 aprile al 30 settembre, in conformità con le norme di pesca del Cantone di Berna.		
Specialità: § Regulated,		
Attrezzatura: Corde: 2x 40m		
Sintesi: (traduzione alternativa) VERY aquatic canyon with a huge catchment area		
Idrologia:		
Accesso:		
Avvicinamento: (traduzione alternativa) Park your car in the village, enter via the "tourist" road, the entrance is under the highway.		
Giro: (traduzione alternativa) Access permitted in the following period: Suze (Biel/Bienne) : du 16/04 au 30/09. 9:00 to 19:00		
Ritorno: (traduzione alternativa) For the exit, there is a staircase under a bridge on the right-hand side.		
Coordinate: Inizio del canyon 47.1589 7.2639 Parcheggio Entrata e uscita 47.1529 7.2663 Fine del canyon 47.1548 7.2651		

Rapporti:


2024-08-04 | Noah Vestering |  |   |   |  Normale |  Completato

Did the canyon yesterday, nice water flow. At the beginning you do doubt if there is bracing, but it is there where you really need it, the chain on the wall hook is completely worn in though and in my judgement not to be used. Are some jumps in there that are doable. Park your car in the village, get in via the "tourist" trail, the entry is under the highway. For the exit there is a set of stairs under a bridge on the right side. (traduzione alternativa)

2023-09-28 | Daniel Sturm |  |  | |

Basic data taken with kind permission by Matthias Holzinger from "Swiss Alps Canyoning VOL. 1.0". (traduzione alternativa)

2023-07-30 | Marco Wahler |  |   |    |  Alto |  Completato

 canceled due to too much water (traduzione alternativa)