

# Gorgate (aval)

Vallon de Gorgate (aval)

**Info: La qualità di questa descrizione non è stata ancora controllata o è stata valutata negativa.**

Se si conosce questo canyon, si prega di controllare questa descrizione e di inviare una segnalazione con una valutazione per questa descrizione utilizzando Segnalazioni +Nuova segnalazione. Se notate un errore, fatecelo sapere o unitevi alla comunità per correggere voi stessi questa descrizione.

**Creare:** 2023-11-20 21:17:59

**Aggiornamento:** 2026-03-13  
07:09:04

**Stampa:** 2026-06-07 11:06:18

**Paese:** France **Regione:** Provence-Alpes-Côte-d'Azur / Provence-Alpes-Cote d'Azur **Sottoregione:** Alpes-Maritimes **Città:** Utelle

**Difficoltà:** non così difficile

**Grado:** v3 a2 III

**Tempo totale:** 1h45

**Tempo avvicinamento:** 15min

**Tempo giaro:** 1h

**Tempo ritorno:** 30min

**Altitudine di entrata:** 650m

**Altitudine di uscita:** 500m

**Altitudine delta:** 150m

**Lunghezza del canyon:** 300m

**Rapel più alto:** 20m

**Quantità rapelli:**

**Transporto:** Auto necessaria

**Tipo di roccia:**

**Area di ingresso:** km<sup>2</sup>

**Stagione:**

**Orientamento:**

**Tempo migliore:**

**Valutazione:** ★ 1.6 (1)

**Info:** ★ 0 ()

**Belay:** ★ 0 ()

**Specialità:**

**Attrezzatura:**

Corde: 2x 25m

**Sintesi:** (traduzione alternativa)

Two sections with approx. 5 rappels each - always in the water. Slides and jumps possible.

**Idrologia:** (traduzione alternativa)

Always in the water. Slides and jumps possible.

**Accesso:** (traduzione alternativa)

Downhill access: From Nice, follow the Var valley as far as Plan du Var, then turn right into the Vesubie valley as far as Le Suquet. Then follow the M 373 to the left towards Pélasque to park at the foot of marker 19 before crossing the Riou du Figaret bridge.

Access upstream with 4 km shuttle: cross the bridge and go up to Figaret or turn right at marker 16 to the hamlet of Bourgounou\* and the Sainte-Anne chapel.

**Avvicinamento:** (traduzione alternativa)

From the chapel, follow the path that passes through the hamlet of Bourgounou\* and then its left fork that leads down into the valley (please respect the tranquillity of this place).

**Giro:** (traduzione alternativa)

A quick climb leads into the canyon, where 5 waterfalls with pools line up at the foot C12, C8, C12, C6 and C8. The valley runs under the canal bridge. Then C8, C10, C6, C20 and C15 to finish with a beautiful pool (slide or jump possible).

Possible emergency exit from the canal spanning the valley.

Equipment: usually on trees with ropes and carabiners.

**Ritorno:** (traduzione alternativa)

When you reach the confluence, follow it to the right along its banks, preferring the left bank as far as the road bridge.




**Coordinate:**

Inizio del canyon [43.9555 7.2616](#)

Fine del canyon [43.9566 7.2670](#)

Parcheggio in uscita [43.9464 7.2741](#)

**Rapporti:**

2023-03-09 | System User |  |  |  | |

Daten importiert von <https://www.descente-canyon.com/canyoning/canyon/23624/Gorgate-aval.html>