

Gorja de la Fou

Barranc de Rivets, Barranc de la Fou

Info: La qualità di questa descrizione non è stata ancora controllata o è stata valutata negativa. Se si conosce questo canyon, si prega di controllare questa descrizione e di inviare una segnalazione con una valutazione per questa descrizione utilizzando Segnalazioni +Nuova segnalazione. Se notate un errore, fatecelo sapere o unitevi alla comunità per correggere voi stessi questa descrizione.		
Creare: 2023-03-09 20:53:19	Aggiornamento: 2023-11-16 16:44:31	Stampa: 2026-04-21 03:04:29
Paese: España / Spain Regione: Cataluña / Catalunya Sottoregione: provincia de Tarragona Città: La Senia		
Difficoltà: un po' difficile	Grado: v4 a3 III	Tempo totale: 4h55
Tempo avvicinamento: 1h30	Tempo giaro: 3h20	Tempo ritorno: 5min
Altitudine di entrata: 990m	Altitudine di uscita: 690m	Altitudine delta: 300m
Lunghezza del canyon: 1300m	Rapel più alto: 30m	Quantità rapelli: 13
Transporto: a piedi	Tipo di roccia: limestone	Area di ingresso: km ²
Stagione:	Orientamento: Sud	Tempo migliore:
Valutazione: ★ 2.9 (1)	Info: ★ 0 ()	Belay: ★ 0 ()
Specialità:		
Attrezzatura: Corde: 2x35m		
Sintesi: (traduzione alternativa) Hiking and rappel canyon		
Idrologia:		
Accesso: (traduzione alternativa) We leave the AP-7 (Autopista de la Mediterrania) on the way from Tarragona towards Valencia about 23 km after crossing the Ebro at exit 43 - Vinaròs. After leaving the highway, take the N-238 towards Vinaròs for about 2 km, but then turn right and take the CV-11 towards La Senia. We pass El Castel and arrive at La Senia (about 18.8 km from the highway exit). From La Senia, continue on the CV-105 to the Pantà de Ulldecona reservoir (about 7.5 km from the center of La Senia). We drive over an arm of the reservoir and turn right immediately after the bridge onto a dirt road. First we ride along the reservoir, then we cross the river on its eastern bank and stay right at the next fork. Continue on the main path along the Barranc de la Fou until you reach a parking lot with information boards on the banks of the stream (10.3 km from the bridge over the reservoir). We park our car here. Cf: * http://www.wikiloc.com/wikiloc/view.do?id=2522177		
Avvicinamento: (traduzione alternativa) We now continue up the slope on foot. After about 5.6 km we come to a water basin. Here we head south between the pine trees directly into the barranco. Cf: * http://www.wikiloc.com/wikiloc/view.do?id=6951563 It is also possible to enter the Barranc del Retaule beforehand, cf: * http://www.wikiloc.com/wikiloc/view.do?id=8826379 Access via the Bco. Cireres is also possible (see there).		
Giro: (traduzione alternativa) 13 rappels; first running and downclimbing in the Barranc de la Carrasca, then the Barranc des Cirerers enters from the right, it gets narrower and the rappels begin. Where the canyon opens up again, a longer running section follows before we tackle the final section. Before this final section, you can exit to the left onto a path that leads down to the slope.		
Ritorno: (traduzione alternativa) Back on the slope we are at the car in a few minutes.		





Coordinate:

Inizio del canyon [40.7496 0.2565](#)

Fine del canyon [40.7366 0.2560](#)

Parcheggio Entrata e uscita [40.7337 0.2526](#)

Rapporti:

2023-03-09 | System User |   |  |  | |

Daten importiert von <https://canyon.carto.net/cwiki/bin/view/Canyons/RivetsCanyon.html>