





# Lafargue

Cascades de Lafargue, Agly

<b>Info: La qualità di questa descrizione non è stata ancora controllata o è stata valutata negativa.</b> Se si conosce questo canyon, si prega di controllare questa descrizione e di inviare una segnalazione con una valutazione per questa descrizione utilizzando Segnalazioni +Nuova segnalazione. Se notate un errore, fatecelo sapere o unitevi alla comunità per correggere voi stessi questa descrizione.		
<b>Creare:</b> 2023-03-09 20:52:20	<b>Aggiornamento:</b> 2023-12-26 14:14:29	<b>Stampa:</b> 2026-04-21 05:04:28
<b>Paese:</b> France <b>Regione:</b> Occitanie <b>Sottoregione:</b> Aude <b>Città:</b> Camps-sur-l'Agly		
<b>Difficoltà:</b> facile	<b>Grado:</b> v2 a2 II	<b>Tempo totale:</b> 2h25
<b>Tempo avvicinamento:</b> 15min	<b>Tempo giaro:</b> 1h20	<b>Tempo ritorno:</b> 50min
<b>Altitudine di entrata:</b> 460m	<b>Altitudine di uscita:</b> 420m	<b>Altitudine delta:</b> 40m
<b>Lunghezza del canyon:</b> 550m	<b>Rapel più alto:</b> 8m	<b>Quantità rapelli:</b> 2
<b>Transporto:</b> a piedi	<b>Tipo di roccia:</b> limestone	<b>Area di ingresso:</b> km <sup>2</sup>
<b>Stagione:</b>	<b>Orientamento:</b> Nord	<b>Tempo migliore:</b>
<b>Valutazione:</b> ★ 1.4 (1)	<b>Info:</b> ★ 0 ()	<b>Belay:</b> ★ 0 ()
<b>Specialità:</b>		
<b>Attrezzatura:</b> Corde: 1x20m		
<b>Sintesi:</b> (traduzione alternativa) Hiking canyon		
<b>Idrologia:</b>		
<b>Accesso:</b> (traduzione alternativa) Leave the A-9 'la Languedocienne/la Catalane' (Montpellier-Barcelona) at exit 41, just before Perpignan and drive through Rivesaltes on the D-117 towards Quillan. About 35 km from Rivesaltes you reach Saint Paul de Fenouillet, where you turn right (north) onto the D-7 in the direction of Camp sur l'Agly. You cross the Gorges de Galamus on a road cut into the rock before reaching Cubières sur Cinoble. The route continues eastwards on the D-14 towards Bugarach. One goes up to the Col de Bancarel. Immediately beyond, a dirt road descends on the left. Park the car near the tarred road.		
<b>Avvicinamento:</b> (traduzione alternativa) Follow the slope downhill to the place where the wide meadow valley narrows into a rocky gorge. Here entry		
<b>Giro:</b> (traduzione alternativa) Continuous gorge with only 2 rappels		
<b>Ritorno:</b> (traduzione alternativa) After the 2nd narrowing widens, we follow a path that first continues to accompany the stream, later moving away from it across open fields. Via a dirt road we reach Camp sur l'Agly and the approach road. On this to the car,		
<b>Coordinate:</b> Inizio del canyon <a href="#">42.8596 2.4492</a> Parcheggio Entrata e uscita <a href="#">42.8617 2.4460</a> Fine del canyon <a href="#">42.8556 2.4500</a>		

## Rapporti:

---

2026-03-28 | System User |    Normale |  Completato

Automatisch importiert von Descente-Canyon.com für Canyon Lafargue Bien eau on ne l'avait jamais fait, cours mais très joli. Il n'y a plus d'habitants dans la maison tout est abandonnée. (Quelle: <https://www.descente-canyon.com/canyoning/canyon-debit/20419/observations.html>)

---

2023-03-09 | System User |    | |

Daten importiert von <https://canyon.carto.net/cwiki/bin/view/Canyons/LafargueCanyon.html>