

Bief Ravinet

Canyon du Bief Ravinet

Info: La qualità di questa descrizione non è stata ancora controllata o è stata valutata negativa. Se si conosce questo canyon, si prega di controllare questa descrizione e di inviare una segnalazione con una valutazione per questa descrizione utilizzando Segnalazioni +Nuova segnalazione. Se notate un errore, fatecelo sapere o unitevi alla comunità per correggere voi stessi questa descrizione.		
Creare: 2023-03-09 20:50:32	Aggiornamento: 2024-01-05 16:22:44	Stampa: 2026-06-07 11:06:14
Paese: France Regione: Auvergne-Rhône-Alpes Sottoregione: Ain Città: Cleyzieu		
Difficoltà: non così difficile	Grado: v3 a2 I	Tempo totale: 1h36
Tempo avvicinamento: 1min	Tempo giaro: 1h30	Tempo ritorno: 5min
Altitudine di entrata: 410m	Altitudine di uscita: 280m	Altitudine delta: 130m
Lunghezza del canyon: 1100m	Rapel più alto: 14m	Quantità rapelli: 3
Transporto: Auto facoltativa	Tipo di roccia:	Area di ingresso: km ²
Stagione:	Orientamento: Nord-Ovest	Tempo migliore:
Valutazione: ★ 1.1 (2)	Info: ★ 0 ()	Belay: ★ 0 ()
Specialità:		
Attrezzatura: Corde: 1x30m		
Sintesi: (traduzione alternativa) forest canyon		
Idrologia:		
Accesso: (traduzione alternativa) In Geneva (after the border), we take the A 40 highway (Autoroute Blanche) in the direction of Lyon. We drive on this highway for about 75 km. We come to a highway junction and drive another 9 km in the direction of Lyon (A 42). Then we leave the highway and drive to Amberieu-en-Bugey. Here we take the D 1504 (formerly N 504) in the direction of Saint Rambert en Bugey. After 6 km, turn right towards Cleyzieu. In the hamlet of Montferrand, beyond the railroad tracks, we take the first road to the right and continue along the tracks - now on a dirt road - for about 500 m in a westerly direction. Where the tracks curve to the right, there is a large meadow to the left of the meadows. We park the lower car at the beginning of the meadow. Here an indistinct dirt track comes from the forest across the meadow. Our stream only crosses the field path about 200 m further west. Take the second car back to Montferrand and turn right uphill towards Cleyzieu. In the next hamlet (Mont de Lange), turn right onto a narrow road towards Dortan. We come to the bridge over "our" stream and park the second car here.		
Avvicinamento: (traduzione alternativa) Above the bridge directly into the stream.		
Giro: (traduzione alternativa) Forest canyon for "collectors" The description on descente-canyon.com recommends taking the second car to the next hairpin bend and then descending into the ditch - initially on a marked path. This would have the advantage that we would be spared part of the ditch from the outset. The much more attractive Cuves du Buizin are in the immediate vicinity.		
Ritorno: (traduzione alternativa) After the final C 14 (the "best part" in the forest canyon) on the path that runs along the stream at the beginning, out to the large meadow and keeping right to the car.		

Coordinate:





Inizio del canyon [45.9113 5.4159](#)

Fine del canyon [45.9185 5.4097](#)



Parcheggio all'entrata [45.9113 5.4158](#)

Parcheggio in uscita [45.9202 5.4108](#)

Rapporti:

2023-03-09 | System User |   |  |  | |

Info: Teile der Canyonbeschreibung wurden automatisiert übernommen. Konkret die Felder Weblinks, Koordinaten, Rating, Länge des Canyon, Einfachseil Mindestens von <https://www.descente-canyon.com/canyoning/canyon/2431>

2023-03-09 | System User | |  |  | |

Daten importiert von <https://canyon.carto.net/cwiki/bin/view/Canyons/BiefRavinetCanyon.html>