

Havgas






Havgas, Φαράγγι Χαυγιάς, Vorno gorge, Chavga gorge

Creare: 2023-03-09 20:52:02	Aggiornamento: 2024-01-07 22:41:09	Stampa: 2026-06-07 09:06:25
Paese: Ελλάδα / Greece Regione: Περιφέρεια Κρήτης / Crete Sottoregione: Νομός Λασιθίου / Lasithi Regional Unit Città: Kavousi		
Difficoltà: facile	Grado: v2 a2 I	Tempo totale: 1h50
Tempo avvicinamento: 10min	Tempo giaro: 1h30	Tempo ritorno: 10min
Altitudine di entrata: 235m	Altitudine di uscita: 120m	Altitudine delta: 115m
Lunghezza del canyon: 1000m	Rapel più alto: 25m	Quantità rapelli: 10
Transporto: Auto facoltativa	Tipo di roccia:	Area di ingresso: km ²
Stagione: gennaio - febbraio	Orientamento:	Tempo migliore:
Valutazione: ★ 2.3 (2)	Info: ★ 2 (1)	Belay: ★ 0 ()
Specialità:		
Attrezzatura: Corde: 2x25m		
Sintesi: (traduzione alternativa) Short rappel canyon, continuation of Mesonas (see there). Recommended only in spring. In summer, stagnant water.		
Idrologia:		
Accesso: (traduzione alternativa) From Agios Nikolaos on the so-called New Road (No. 90/E 75) towards Sitia, past Pachia Ammos (up to here 19 km). The road to Ierapetra turns off to the right (south). We continue straight ahead (east) towards Sitia and reach Kavousi after 5 km. We drive through the village and turn right at the last houses and before the bridge (sign 'Archeological Site'). Just before the road starts to climb, we park a car. We then drive up the concrete road, ignoring the turn-off to the 'Archeological Site' (2.2 km from the turn-off from the E 75) and pass one of the oldest olive trees in Crete. Then we go downhill a little and cross a streambed (4.3 km): to the right (south) the Mesonas exits, to the left the Havgas begins. We park the other car here and, unless we have a second vehicle, we can walk up a path on the orographic right-hand slope, always close to the canyon. When you reach the dirt road, turn right to the entry.		
Avvicinamento: (traduzione alternativa) From the upper car walk a few meters along the right bank of the streambed until a walk in the streambed appears.		
Giro: (traduzione alternativa) At the big pool at the beginning the first one should be equipped with neo and build a rope ferry (see photo!)		
Ritorno: (traduzione alternativa) After the last rappel through the slot in the rock face (at least that's how the observer below sees it) continue a bit in the streambed and then out to the left to the vehicle.		
Coordinate: Inizio del canyon 35.1188 25.8696 Fine del canyon 35.1221 25.8637 Parcheggio in uscita 35.1223 25.8601 Parcheggio all'entrata 35.1172 25.8715		

Rapporti:

2026-04-16 | System User |    Secco |  Completato





Automaticamente importato da Descente-Canyon.com per Canyon Havgas Vasques stagnantes, dégoûtantes... À éviter en ce moment... (Fonte: <https://www.descente-canyon.com/canyoning/canyon-debit/21258/observations.html>)

2023-04-06 | Daniel Sturm |     |  Non fatto

Coordinates and season adjusted. (traduzione alternativa)

2023-03-09 | System User |      | |

Info: Parti della descrizione del Canyon sono state automaticamente assunte. In particolare i campi Weblinks, Coordinate, Rating, Lunghezza del Canyon, Semplice almeno di <https://www.descente-canyon.com/canyoning/canyon/21258>

2023-03-09 | System User |     | |

Dati importati da <https://canyon.carto.net/cwiki/bin/view/Canyons/HavgasCanyon.html>