

# River Blanc

**Info: La qualità di questa descrizione non è stata ancora controllata o è stata valutata negativa.**

Se si conosce questo canyon, si prega di controllare questa descrizione e di inviare una segnalazione con una valutazione per questa descrizione utilizzando Segnalazioni +Nuova segnalazione. Se notate un errore, fatecelo sapere o unitevi alla comunità per correggere voi stessi questa descrizione.

**Creare:** 2026-05-26 07:59:30

**Aggiornamento:** 2026-05-26  
08:02:05

**Stampa:** 2026-06-07 08:06:13

**Paese:** Dominica **Regione:** Saint George **Sottoregione:** **Città:** Saint George

**Difficoltà:**

**Grado:** v? a? ?

**Tempo totale:** 1h15

**Tempo avvicinamento:** 10min

**Tempo giaro:** 1h

**Tempo ritorno:** 5min

**Altitudine di entrata:** 350m

**Altitudine di uscita:** 220m

**Altitudine delta:** 130m

**Lunghezza del canyon:** 1200m

**Rapel più alto:** 15m

**Quantità rapelli:**

**Transporto:** Auto facoltativa

**Tipo di roccia:**

**Area di ingresso:** km<sup>2</sup>

**Stagione:**

**Orientamento:**

**Tempo migliore:**

**Valutazione:** ★ 0 ()

**Info:** ★ 0 ()

**Belay:** ★ 0 ()

**Specialità:**

**Attrezzatura:**

Corde: 2x 20m

**Sintesi:**

Kurz gesagt: eine geologische Sehenswürdigkeit, die Spaß macht und die man unbedingt erleben sollte!  
Nur ein Abseiler

**Idrologia:**

**Accesso:**

Fahren Sie von Roseau aus in Richtung Trafalgar-Tal und biegen Sie dann rechts ab in Richtung Wotten Waven und dessen „Schwefelquellen“.  
In Wotten Waven angekommen, fahren Sie rechts den Ort hinauf, bis die Straße in einen Feldweg übergeht; an einer Haarnadelkurve parken Sie das Fahrzeug links auf einem kleinen Parkplatz.

**Avvicinamento:**

Vom Parkplatz aus folgen Sie dem Weg, gehen an einem Haus vorbei und suchen dann den Pfad, der nach links abbiegt und zum Fluss hinunterführt.

**Giro:**

Nur an einem einzigen Wasserfall muss das Seil zum Einsatz kommen, der Rest ist eine schöne Wanderung mit einigen kleinen Felsvorsprüngen und vor allem Fumarolen, heißen Quellen, brodelnden Höhlen, Schwefeldämpfen usw.

Kurz gesagt: eine geologische Sehenswürdigkeit, die Spaß macht und die man unbedingt erleben sollte!

Abgesehen von der C15 gibt es keine Verpflichtungen, man kann die Strecke von unten wieder hinaufsteigen!

Ein Muss wegen der geologischen Besonderheiten und des typischen Charakters der Gegend.

Eine kleine, gemütliche und typische Bar auf dem Weg hinunter zur Kreuzung am Dorfeingang (gegenüber der Informationstafel zum Park)

**Ritorno:**

Wenn Sie zu Ihrer Linken ein Haus sehen (mit Whirlpools gegenüber auf dem linken Flussufer), nehmen Sie den Weg direkt danach, immer rechts, der Sie an einem Whirlpool, einem sprudelnden Wasserbecken und einem kleinen Aussichtspunkt vorbeiführt und schließlich zum Parkplatz führt.





**Coordinate:**

Inizio del canyon [15.3182 -61.3336](#)

Fine del canyon [15.3205 -61.3413](#)

## Rapporti:

---

2026-05-17 | System User |    Normale |  Completato

Automatisch importiert von Descente-Canyon.com für Canyon Blanc Points posés pour la cascade de 15m sur le rocher du milieu. (Quelle: <https://www.descente-canyon.com/canyoning/canyon-debit/23139/observations.html>)