

# Miglieglia

<b>Info:</b> La qualità di questa descrizione non è stata ancora controllata o è stata valutata negativa. Se si conosce questo canyon, si prega di controllare questa descrizione e di inviare una segnalazione con una valutazione per questa descrizione utilizzando Segnalazioni +Nuova segnalazione. Se notate un errore, fatecelo sapere o unitevi alla comunità per correggere voi stessi questa descrizione.		
<b>Creare:</b> 2024-06-05 23:18:25	<b>Aggiornamento:</b> 2025-09-05 06:30:41	<b>Stampa:</b> 2025-12-18 12:12:21
<b>Paese:</b> Schweiz / Switzerland <b>Regione:</b> Kanton Tessin / Cantone Ticino <b>Sottoregione:</b> Bezirk Lugano <b>Città:</b> Miglieglia		
<b>Difficoltà:</b> non così difficile	<b>Grado:</b> v3 a2 I	<b>Tempo totale:</b> 2h51
<b>Tempo avvicinamento:</b> 50min	<b>Tempo giaro:</b> 2h	<b>Tempo ritorno:</b> 1min
<b>Altitudine di entrata:</b> 960m	<b>Altitudine di uscita:</b> 740m	<b>Altitudine delta:</b> 220m
<b>Lunghezza del canyon:</b> 500m	<b>Rapel più alto:</b> 30m	<b>Quantità rapelli:</b> 12
<b>Transporto:</b> Auto facoltativa	<b>Tipo di roccia:</b> gneiss	<b>Area di ingresso:</b> 0.90km²
<b>Stagione:</b> gennaio - dicembre	<b>Orientamento:</b> Sud-Est	<b>Tempo migliore:</b> 10-18 Ore
<b>Valutazione:</b> ★ 1 (1)	<b>Info:</b> ★ 0 ( )	<b>Belay:</b> ★ 0 ( )
<b>Specialità:</b>		
<b>Attrezzatura:</b> Corde: 2x 40m		
<b>Sintesi:</b> Small canyon carved into beautiful rock, not particularly entrenched but very continuous.		
<b>Idrologia:</b> Flow assessment easily from the downstream parking area.		
<b>Accesso:</b> Downstream: once in Miglieglia, continue briefly on the main road (Via Cantonale) towards Breno until you reach the bridge over the stream, right at the final waterfall of the route. Just before the bridge there are 1-2 parking spots in a small pull-off. (46°01'47.6"N 8°51'14.05"E).		
<b>Avvicinamento:</b> Approach: from the downstream parking, return towards Miglieglia and take the first path on the right, which quickly reconnects to Via Alpetti (paved but closed to traffic). Ascend to the barrier; from here you can continue on the paved road or take the trail that cuts across some switchbacks. Once at Alpe Boscone, continue on level ground along the road, passing above some mountain huts until you reach the stream a few meters from the path (46°01'53.6"N 8°50'59.4"E). Approximately 50 minutes (230 m D+).		
<b>Giro:</b> 01- C15 (nat dx) 02- C18 (nat dx) 03- C17 (nat sx) 04- C19 (nat sx) 05- C25 (nat sx) 06- C20 (nat sx) 07- C30 (1 sx) 08- C10 (nat sx) 09- C12 (nat central) 10- C15 (nat sx) 11- C10 (nat central) 12- C20 (nat dx)		
<b>Ritorno:</b> After the last waterfall visible from the road, exit on the left bank to climb back up to the bridge (1 minute).		




**Coordinate:**

Inizio del canyon [46.0316 8.8513](#)

Fine del canyon [46.0300 8.8539](#)

Parcheggio in uscita [46.0298 8.8538](#)

**Rapporti:**

2023-03-09 | System User |  |  |  | |

Daten importiert von <https://ropewiki.com/Miglielia>

Prima discesa: 01.07.2020 da Rospi GSV