

Almanchares inf.

El Saltillo,Rio Almanchares,Barranco de Almanchares

Info: La qualità di questa descrizione non è stata ancora controllata o è stata valutata negativa. Se si conosce questo canyon, si prega di controllare questa descrizione e di inviare una segnalazione con una valutazione per questa descrizione utilizzando Segnalazioni +Nuova segnalazione. Se notate un errore, fatecelo sapere o unitevi alla comunità per correggere voi stessi questa descrizione.		
Creare: 2023-03-09 20:55:00	Aggiornamento: 2023-11-02 20:41:50	Stampa: 2026-04-21 05:04:53
Paese: España / Spain Regione: Andalucía / Andalusia Sottoregione: Málaga Città: Canillas de Aceituno		
Difficoltà: non così difficile	Grado: v3 a2 II	Tempo totale: 2h45
Tempo avvicinamento: 40min	Tempo giaro: 2h	Tempo ritorno: 5min
Altitudine di entrata: 810m	Altitudine di uscita: 670m	Altitudine delta: 140m
Lunghezza del canyon: 1300m	Rapel più alto: 13m	Quantità rapelli: 12
Transporto: a piedi	Tipo di roccia:	Area di ingresso: km ²
Stagione:	Orientamento: Sud-Ovest	Tempo migliore:
Valutazione: ★ 2.3 (2)	Info: ★ 0 ()	Belay: ★ 0 ()
Specialità: § Regulated,		
Attrezzatura: Corde: 1x30m		
Sintesi: (traduzione alternativa) Small rappel canyon in fairly open terrain. Access to the upper parts is prohibited.		
Idrologia:		
Accesso: (traduzione alternativa) Leave the N 340 highway (Malaga - Nerja) at Velez Malaga and head north on the A 335 to Trapiche. From here continue in the same direction on the C 335 via Los Vados until the MA 125 goes up on the right to Canillas del Aceituno, at the traffic circle before the village turn right towards Sedella. About 2.5 km after the next traffic circle (south-east of Canillas) you come to a picnic area ('La Rahige') with a large sign ('Sierra Almijara'). Park your car here. About 100 m further on, the road would cross "our" stream.		
Avvicinamento: (traduzione alternativa) We climb up to the picnic area, there on a staircase, later on an indistinct path upwards. After almost 30 minutes we come to a small house ('caseta'). Passing it on the left through the gulch, you come to a water pipe, which you follow high above the Almanchares until you reach the stream. At one point the base of the water pipe has slipped. A detour above the pipeline is indicated here.		
Giro: (traduzione alternativa) Also water-bearing in midsummer, suitable for beginners and children.		
Ritorno: (traduzione alternativa) After the water catchment, turn right and walk through the picnic area to the car.		
Coordinate: Inizio del canyon 36.8796 -4.0565 Fine del canyon 36.8727 -4.0621 Parcheggio Entrata e uscita 36.8721 -4.0642		




Rapporti:

2024-06-24 | System User |   |  Basso |  Completato

Automatisch importiert von Descente-Canyon.com für Canyon Almanchaes Rapide, beaucoup de desescldades possible, eau limpide, quelques sauts. Le rappel en fil d'araignée depuis le pont suspendu donne envie de revenir... (Quelle: <https://www.descente-canyon.com/canyoning/canyon-debit/21649/observations.html>)

2023-03-09 | System User |   |   | |

Info: Teile der Canyonbeschreibung wurden automatisiert übernommen. Konkret die Felder Weblinks, Koordinaten, Rating, Länge des Canyon, Einfachseil Mindestens von <https://www.descente-canyon.com/canyoning/canyon/21649>

2023-03-09 | System User |  |   | |

Daten importiert von <https://canyon.carto.net/cwiki/bin/view/Canyons/AlmanchaesCanyon.html>