

Ostertaltobel

Ostertalbach, Ostertaler Tobel, Ostertaler Bach, Ostertal Tobel

Info: La qualità di questa descrizione non è stata ancora controllata o è stata valutata negativa.
Se si conosce questo canyon, si prega di controllare questa descrizione e di inviare una segnalazione con una valutazione per questa descrizione utilizzando Segnalazioni +Nuova segnalazione. Se notate un errore, fatecelo sapere o unitevi alla comunità per correggere voi stessi questa descrizione.

Creare: 2023-03-09 20:55:50

Aggiornamento: 2023-10-20
08:15:48

Stampa: 2026-06-07 10:06:33

Paese: Deutschland / Germany **Regione:** Schwaben / Swabia **Sottoregione:** Landkreis Oberallgäu **Città:** Gunzesried-Säge

Difficoltà: non così difficile

Grado: v2 a3 I

Tempo totale: 1h15

Tempo avvicinamento: 25min

Tempo giaro: 45min

Tempo ritorno: 5min

Altitudine di entrata: 990m

Altitudine di uscita: 970m

Altitudine delta: 20m

Lunghezza del canyon: 600m

Rapel più alto: 12m

Quantità rapelli: 3

Transporto:

Tipo di roccia:

Area di ingresso: km²

Stagione:

Orientamento: Nord

Tempo migliore:

Valutazione: ★ 1.5 (2)

Info: ★ 0 ()

Belay: ★ 0 ()

Specialità:

§ Divieto,

Attrezzatura:

Corde: 1x30m

Sintesi: (traduzione alternativa)

Open, easy canyon; exit possible everywhere; several possible jumps.\nEven with a lot of water.

Prohibition - Details at Descente Canyon

Idrologia:

Accesso: (traduzione alternativa)

B19 to Immenstadt -> Gunzesried -> Gunzesried-Säge. Large parking lot in front of the bridge.

Avvicinamento: (traduzione alternativa)

Follow the hiking trail along the stream until you reach a wooden pavilion. (22.08.2018) Direct access to the stream and thus crossing to the hiking trail is now blocked by a wooden fence! Out of respect for the residents and the tense situation, please do not climb over, even if the path is short and good! Instead, return to the road, turn left over the bridge and immediately left again to reach the hiking trail on the orographic left side of the stream. From there as before.

Giro: (traduzione alternativa)

3 abseiling points. The 1st abseil point can sometimes (!) be jumped from above or from the ledge in the middle of the wall (10 m).

Ritorno: (traduzione alternativa)

Back on the hiking trail





Coordinate:

Inizio del canyon [47.4992 10.1946](#)

Parcheggio Entrata e uscita [47.5076 10.1947](#)

Fine del canyon [47.5034 10.1957](#)

Rapporti:

2023-03-09 | System User |   |  |  | |

Info: Teile der Canyonbeschreibung wurden automatisiert übernommen. Konkret die Felder Weblinks, Koordinaten, Rating, Länge des Canyon, Einfachseil Mindestens von <https://www.descente-canyon.com/canyoning/canyon/23119>

2023-03-09 | System User |  |  |  | |

Daten importiert von <https://canyon.carto.net/cwiki/bin/view/Canyons/OstertaltobelCanyon.html>