

Lanchatra

Cascades de Lanchâtra, Ruisseau de la Pisse

Info: La qualità di questa descrizione non è stata ancora controllata o è stata valutata negativa.

Se si conosce questo canyon, si prega di controllare questa descrizione e di inviare una segnalazione con una valutazione per questa descrizione utilizzando Segnalazioni +Nuova segnalazione. Se notate un errore, fatecelo sapere o unitevi alla comunità per correggere voi stessi questa descrizione.

Creare: 2023-03-09 20:52:03

Aggiornamento: 2023-10-14
09:16:12

Stampa: 2026-06-07 10:06:45

Paese: France **Regione:** Auvergne-Rhône-Alpes **Sottoregione:** Isère **Città:** St Christophe en Oisans

Difficoltà: difficile

Grado: v5 a5 III

Tempo totale: 5h20

Tempo avvicinamento: 45min

Tempo giaro: 4h30

Tempo ritorno: 5min

Altitudine di entrata: 1450m

Altitudine di uscita: 1200m

Altitudine delta: 250m

Lunghezza del canyon: 500m

Rapel più alto: 40m

Quantità rapelli:

Transporto: a piedi

Tipo di roccia:

Area di ingresso: km²

Stagione:

Orientamento: Nord-Est

Tempo migliore:

Valutazione: ★ 3.9 (1)

Info: ★ 0 ()

Belay: ★ 0 ()

Specialità:

Attrezzatura:

Corde: 2x 40m

Sintesi: (traduzione alternativa)

Alpine & extremely watery rappel canyon

Idrologia:

Accesso: (traduzione alternativa)

see Google aerial view in "photo gallery

Avvicinamento: (traduzione alternativa)

See map sketch in "Photo gallery

Giro: (traduzione alternativa)

See topographic view, photos & video

Ritorno: (traduzione alternativa)

At the hiking trail turn right and then left over the footbridge to the car.

Coordinate:

Inizio del canyon [44.9636 6.1481](#)





Parcheggio Entrata e uscita [44.9677 6.1555](#)

Fine del canyon [44.9671 6.1531](#)





Rapporti:

2026-04-17 | System User |    Folle |  Non fatto




Automatisch importiert von Descente-Canyon.com für Canyon Lanchatra Saison terminee (Quelle: <https://www.descente-canyon.com/canyoning/canyon-debit/2278/observations.html>)

2026-04-02 | System User |    Normale |  Non fatto




Automatisch importiert von Descente-Canyon.com für Canyon Lanchatra Tj en DC-Plus de glace sur le dernier relaiet on peu tj traverser le Veneon au niveau de l ancien gite (Quelle: <https://www.descente-canyon.com/canyoning/canyon-debit/2278/observations.html>)

2026-03-29 | System User |    Normale |  Completato





Automatisch importiert von Descente-Canyon.com für Canyon Lanchatra DC- pour ce canyon. Descente faite avec mini crampons Avec Jo Marine FloLa glace avait bien fondue depuis hier.Sinon RAS (Quelle: <https://www.descente-canyon.com/canyoning/canyon-debit/2278/observations.html>)

2026-03-28 | System User |    Normale |  Non fatto

Automatisch importiert von Descente-Canyon.com für Canyon Lanchatra DC -TOP CONDITIONS pour une decouverteRetour de la glace ???? (Quelle: <https://www.descente-canyon.com/canyoning/canyon-debit/2278/observations.html>)

2026-03-03 | System User |    Normale |  Non fatto

Automatisch importiert von Descente-Canyon.com für Canyon Lanchatra DC (-)Neige pour l approche (Quelle: <https://www.descente-canyon.com/canyoning/canyon-debit/2278/observations.html>)

2026-01-31 | System User |    Normale |  Non fatto

Automatisch importiert von Descente-Canyon.com für Canyon Lanchatra DC- -Moins de glace (Quelle: <https://www.descente-canyon.com/canyoning/canyon-debit/2278/observations.html>)

2026-01-06 | System User |    Normale |  Non fatto

Automatisch importiert von Descente-Canyon.com für Canyon Lanchatra TRES FROIDMais les conditions sont exceptionnellesPrevoir vrais crampons, piolets, broches. (Quelle: <https://www.descente-canyon.com/canyoning/canyon-debit/2278/observations.html>)

2025-12-22 | System User |    Normale |  Completato

Automatisch importiert von Descente-Canyon.com für Canyon Lanchatra Un début fastidieux suivi de beaux obstacles qui s'enchainent. Équipement très OK. Très glissant, on s'est pris une ou 2 gauffres.Malgré le débit limité, il est assez difficile de sortir de la dernière vasque. (Quelle: <https://www.descente-canyon.com/canyoning/canyon-debit/2278/observations.html>)

2025-12-13 | System User |    Normale |  Non fatto

Automatisch importiert von Descente-Canyon.com für Canyon Lanchatra DC -Ideal pour une decouverte.Encore un peu de neige sur le chemin (Quelle: <https://www.descente-canyon.com/canyoning/canyon-debit/2278/observations.html>)

2025-12-08 | System User |    Normale |  Non fatto

Automatisch importiert von Descente-Canyon.com für Canyon Lanchatra Tj en DC, mais ca va pas durer avec ce redoux.Taon py ces sera pour 2026 (Quelle: <https://www.descente-canyon.com/canyoning/canyon-debit/2278/observations.html>)

2025-12-01 | System User |    Normale |  Non fatto

Automatisch importiert von Descente-Canyon.com für Canyon Lanchatra Partir du barrage ou traverser le veneon vers le gite (Quelle: <https://www.descente-canyon.com/canyoning/canyon-debit/2278/observations.html>)

2025-11-07 | System User |    Alto |  Non fatto

Automatisch importiert von Descente-Canyon.com für Canyon Lanchatra (Quelle: <https://www.descente-canyon.com/canyoning/canyon-debit/2278/observations.html>)

2025-10-25 | System User |    Folle |  Non fatto

Automatisch importiert von Descente-Canyon.com für Canyon Lanchatra Toujours pas de passerelle au niveau du resto.Partir du barrage du plan du lac. Aujourd'hui ya un peu d O pour pouvoir traverser a pieds (Quelle: