

Dürrach

Dürrachschlucht

Info: La qualità di questa descrizione non è stata ancora controllata o è stata valutata negativa.

Se si conosce questo canyon, si prega di controllare questa descrizione e di inviare una segnalazione con una valutazione per questa descrizione utilizzando Segnalazioni +Nuova segnalazione. Se notate un errore, fatecelo sapere o unitevi alla comunità per correggere voi stessi questa descrizione.

Creare: 2023-03-09 20:50:13

Aggiornamento: 2023-10-20
09:11:46

Stampa: 2026-06-07 11:06:08

Paese: Deutschland / Germany **Regione:** Oberbayern / Upper Bavaria **Sottoregione:** Landkreis Bad Tölz-Wolfratshausen **Città:** Fall

Difficoltà: non così difficile

Grado: v1 a3 III

Tempo totale: 3h

Tempo avvicinamento: 1h

Tempo giaro: 1h40

Tempo ritorno: 20min

Altitudine di entrata: 820m

Altitudine di uscita: 750m

Altitudine delta: 70m

Lunghezza del canyon: 1000m

Rapel più alto: m

Quantità rapelli: 0

Transporto: a piedi

Tipo di roccia:

Area di ingresso: km²

Stagione:

Orientamento: Nord

Tempo migliore:

Valutazione: ★ 1.4 (2)

Info: ★ 0 ()

Belay: ★ 0 ()

Specialità:

§ Divieto,

Attrezzatura:

Corde: Notseil

Sintesi: (traduzione alternativa)

River walk at low water, otherwise kayak river.

Idrologia:

Accesso: (traduzione alternativa)

From Bad Tölz via Lengries to the Sylvenstein reservoir. 200 meters after the bridge over the lake - about 100 meters before the signposted turnoff to Fall - turn left, continue straight through the forest to the parking lot for hikers for the Bächental.

Avvicinamento: (traduzione alternativa)

From the P. continue in the direction of Bächental. The road crosses the Dürrach and leads orographic uphill on the right bank parallel to the Dürrach. Approx. 2.5 km after the bridge, a gravel road branches off to the right to the Stierschlaghütte (signposted "Lärchkogel, Tölzer Hütte, Schafreiter"). Follow this road for about 300m downhill to the bridge over the Dürrach with a slide brake underneath. The entry is immediately to the left behind the bridge or down to the right before the bridge.

Giro: (traduzione alternativa)

See videos and photos!

Ritorno: (traduzione alternativa)

Either go out to the left at the gauging station, then up to the right and back on the tarred road or, after the first-mentioned bridge at the beginning of the reservoir, go back to the left along the edge of the forest.




Coordinate:

Inizio del canyon [47.5369 11.5469](#)




Fine del canyon [47.5583 11.5416](#)

Parcheggio Entrata e uscita [47.5688 11.5344](#)

Rapporti:

2023-03-09 | System User |  |  |  | |

Info: Teile der Canyonbeschreibung wurden automatisiert übernommen. Konkret die Felder Weblinks, Koordinaten, Rating, Länge des Canyon, Einfachseil Mindestens von <https://www.descente-canyon.com/canyoning/canyon/23120>

2023-03-09 | System User |  |  |  | |

Daten importiert von <https://canyon.carto.net/cwiki/bin/view/Canyons/DuerrachCanyon.html>