

Fontana Santa

Info: La qualità di questa descrizione non è stata ancora controllata o è stata valutata negativa.

Se si conosce questo canyon, si prega di controllare questa descrizione e di inviare una segnalazione con una valutazione per questa descrizione utilizzando Segnalazioni +Nuova segnalazione. Se notate un errore, fatecelo sapere o unitevi alla comunità per correggere voi stessi questa descrizione.

Creare: 2023-03-09 20:50:10

Aggiornamento: 2023-10-14
09:16:08

Stampa: 2026-06-07 11:06:31

Paese: Italia / Italy **Regione:** Trentino-Alto Adige **Sottoregione:** Trento / Provincia autonoma di Trento

Città: Storo

Difficoltà: difficile

Grado: v5 a3 III

Tempo totale: 5h35

Tempo avvicinamento: 1h30

Tempo giaro: 4h

Tempo ritorno: 5min

Altitudine di entrata: 1050m

Altitudine di uscita: 410m

Altitudine delta: 640m

Lunghezza del canyon: 900m

Rapel più alto: 80m

Quantità rapelli: 15

Transporto: Auto necessaria

Tipo di roccia: limestone

Area di ingresso: 0.72km²

Stagione: maggio - settembre

Orientamento: Ovest

Tempo migliore:

Valutazione: ★ 2 (2)

Info: ★ 0 ()

Belay: ★ 1 (1)

Specialità:

Attrezzatura:

Sintesi: (traduzione alternativa)

Poorly accessible rappel canyon (no slides or possible jumps).

Idrologia:

Accesso: (traduzione alternativa)

Take the SS 240 from Riva del Garda past Lago di Ledro to Storo. In Storo straight through (Via Garibaldi) until the bridge over the Fiume Chiese. Immediately before the bridge take the road to the right and continue until the picnic area, from where you can see the final waterfalls. With the second car return to the main road, here turn left towards Storo, but only a few meters further - after crossing the canal - turn left again from the main road and head again in a northeasterly direction. After a 90 degree bend, we meet the road that comes from Storo and goes into a climb in a right-hand bend. We turn left here and take this narrow, winding tarred road and go steadily uphill, through a tunnel and past the chapel (S. Lorenzo). Just a few meters further on, the road branches. We stay on the left and, after passing 2 houses - the first set off from the road on the left - we park our second car where on the left, at an acute angle, a dirt road leaves in a northerly direction (see photos and map in photo gallery).

Avvicinamento: (traduzione alternativa)

Now follow the signpost "Verdura" uphill on foot in many switchbacks. Finally, the exit ends at a house at 910m altitude. The further access is a problem here. We also wandered around at the time and only after a few wrong turns and after much more time than given somehow found our way into the streambed. The entrance height is unanimously indicated with 1050m height. Based on this, I have made various maps, some with conceivable access routes, accessible in the photo gallery. However, the following sketch gives the impression that the climbers have entered much further down and immediately before the vertical final section (? - with a question mark I have also provided this access variant in the photo):

<https://maps.google.it/maps/ms?msa=0&msid=201558811234276251465.0004ce4962f42a80a62d0&hl=it&ie=UTF8&t=h>
. However, the statement in the corresponding description that they roped into the canyon from the tree seems to confirm my assumption.

Giro: (traduzione alternativa)

Once in the stream, a total of 15 rappels await us (from 1050m altitude), with the intermediate stand to the last 80m rappel being somewhat narrow and exposed.

Ritorno: (traduzione alternativa)

At the bottom we walk along the edge of the gravelly ditch out to the car.

Coordinate:

Inizio del canyon [45.8625 10.5905](#)

Fine del canyon [45.8623 10.5804](#)

Parcheggio all'entrata [45.8498 10.5873](#)




Parcheggio in uscita [45.8602 10.5767](#)

Punto di passaggio [45.8565 10.5826](#)


Rapporti:

2026-04-06 | MirkoT |    |  Normale |  Completato

Viene segnalata la discesa completa di questo canyon. E' stata ri-armata completamente. La parte alta non aveva ancoraggi.

2023-03-09 | System User |    | |

Info: Teile der Canyonbeschreibung wurden automatisiert übernommen. Konkret die Felder Weblinks, Koordinaten, Rating, Länge des Canyon, Einfachseil Mindestens von <https://www.descente-canyon.com/canyoning/canyon/21425>

2023-03-09 | System User |     | |

Daten importiert von <https://canyon.carto.net/cwiki/bin/view/Canyons/FontanaSantaCanyon.html>