

# Ravine Dufour

Dufour, La Ti Punch

**Info: La qualità di questa descrizione non è stata ancora controllata o è stata valutata negativa.**

Se si conosce questo canyon, si prega di controllare questa descrizione e di inviare una segnalazione con una valutazione per questa descrizione utilizzando Segnalazioni +Nuova segnalazione. Se notate un errore, fatecelo sapere o unitevi alla comunità per correggere voi stessi questa descrizione.

**Creare:** 2023-03-09 20:53:18

**Aggiornamento:** 2023-12-29  
10:34:34

**Stampa:** 2026-06-07 10:06:31

**Paese:** France **Regione:** Guadeloupe **Sottoregione:** Guadeloupe **Città:** Vieux-Habitants

**Difficoltà:** non così difficile

**Grado:** v3 a2 II

**Tempo totale:** 2h

**Tempo avvicinamento:** 20min

**Tempo giaro:** 1h30

**Tempo ritorno:** 10min

**Altitudine di entrata:** 370m

**Altitudine di uscita:** 240m

**Altitudine delta:** 130m

**Lunghezza del canyon:** 850m

**Rapel più alto:** 22m

**Quantità rapelli:** 6

**Transporto:** a piedi

**Tipo di roccia:** basalt

**Area di ingresso:** km<sup>2</sup>

**Stagione:**

**Orientamento:** Ovest

**Tempo migliore:**

**Valutazione:** ★ 2.1 (1)

**Info:** ★ 0 ()

**Belay:** ★ 0 ()

**Specialità:**

**Attrezzatura:**

Corde: 2x25m

**Sintesi:** (traduzione alternativa)

Small canyon in rainforest

**Idrologia:**

**Accesso:** (traduzione alternativa)

From the town of Basse-Terre on the western half of the island of the same name of Guadeloupe, go north on the coastal road for 10.7 km (from the airport of Basse-Terre) (via the village of Vieux-Habitants) until you reach the bridge over the river Beaugendre. Before the bridge over the river and before the village of Marigot on the other side of the river, we turn right and head northeast along the orographic left bank of the river. After 4.4 km on partly repaired and narrow tarred road - uphill and downhill - we reach a fork in the road. Here we park the car.

**Avvicinamento:** (traduzione alternativa)

From the parked car we continue on the tarred road up to the right. After 1000 m the tarred road becomes a dirt road and this crosses a stream, our stream, the Dufour ("La Ti Punch") a good 50 m further on. Here we get on.

**Giro:** (traduzione alternativa)

Short rappel; here especially also enjoys the eye. 5 rappel.

**Ritorno:** (traduzione alternativa)

At a strong bamboo tree on the left side of the creek, we exit to the left before the last and unsecured steps down to the Beaugendre and reach our car in a few minutes on a dirt road.

**Coordinate:**

Inizio del canyon [16.1049 -61.7296](#)

Fine del canyon [16.1065 -61.7359](#)

Parcheggio Entrata e uscita [16.1057 -61.7384](#)





## Rapporti:

---

2024-04-14 | System User |   |  Basso |  Completato

Automatisch importiert von Descente-Canyon.com für Canyon Dufour filet d'eauquelques passages mignons mais rien d'expectionnel... on a enchainé avec beaugendre (Quelle: <https://www.descente-canyon.com/canyoning/canyon-debit/21793/observations.html>)

---

2023-03-09 | System User |   |   | |

Daten importiert von <https://canyon.carto.net/cwiki/bin/view/Canyons/RavineDufourCanyon.html>