

Audin amont (I)





Audin

Info: La qualità di questa descrizione non è stata ancora controllata o è stata valutata negativa. Se si conosce questo canyon, si prega di controllare questa descrizione e di inviare una segnalazione con una valutazione per questa descrizione utilizzando Segnalazioni +Nuova segnalazione. Se notate un errore, fatecelo sapere o unitevi alla comunità per correggere voi stessi questa descrizione.		
Creare: 2023-03-09 20:53:48	Aggiornamento: 2023-12-23 15:29:40	Stampa: 2026-04-21 06:04:14
Paese: France Regione: Provence-Alpes-Côte-d'Azur / Provence-Alpes-Cote d'Azur Sottoregione: Alpes-Maritimes Città: Fanghetto		
Difficoltà: un po' difficile	Grado: v4 a2 II	Tempo totale:
Tempo avvicinamento: 1h30	Tempo giaro: 2h	Tempo ritorno:
Altitudine di entrata: 550m	Altitudine di uscita: 250m	Altitudine delta: 300m
Lunghezza del canyon: 1300m	Rapel più alto: 40m	Quantità rapelli: 7
Transporto: a piedi	Tipo di roccia:	Area di ingresso: km ²
Stagione:	Orientamento:	Tempo migliore:
Valutazione: ★ 2.1 (1)	Info: ★ 0 ()	Belay: ★ 0 ()
Specialità:		
Attrezzatura: Corde: 2x40m		
Sintesi: (traduzione alternativa) rapel canyon		
Idrologia:		
Accesso: (traduzione alternativa) From Ventimiglia up the Roya valley. Passing the junction of the road (D 19) to Sospel (16 km from Ventimiglia), turn right about 1.5 km further and cross the Roya to Fanghetto, where you park the vehicle in front of the village.		
Avvicinamento: (traduzione alternativa) The footpath to Breil-sur-Roya takes us slightly uphill in a northerly direction. Without realizing it, we cross the border to France. At the "411" marker, we turn right onto a path that climbs slightly up the orographic left slope of the Audin. We pass the marker "445", where the entry to the lower Audin (only jumps and slides without real rappel) goes down to the left. We follow the path, which climbs in a wide arc, crosses a side stream and leads over a broad ridge to the stream. The access is otherwise described via the village of Libre with shuttle, but this leads over 8 km there and back, so the time saving is hardly significant and the pleasant ascent with a view of the 40 m waterfall seems more sensible.		
Giro: (traduzione alternativa) Unfortunately, between the high waterfall and the lower fun part is a run with block climbing of about 300 meters. The walk is actually only worthwhile if there is some water flow in the high waterfall.		
Ritorno: (traduzione alternativa) As a rule, the Audin aval (II) continues to its exit (cf. there!)		
Coordinate: Inizio del canyon 43.9045 7.5499 Parcheggio Entrata e uscita 43.8886 7.5377 Fine del canyon 43.8996 7.5454		

Rapporti:

2026-03-30 | System User |    Normale |  Completato

Automatisch importiert von Descente-Canyon.com für Canyon Audin (supérieur) Parcouru dans le cadre des audits du Conseil Général des Alpes Maritimes...Équipement ras, eau pas si froide que ça pour une fin mars, bon débit ce jour, la C40 est de toute beauté...Ça permet de bien remplir la journée quand on enchaîne avec la partie inférieure... (Quelle: <https://www.descente-canyon.com/canyoning/canyon-debit/21766/observations.html>)

2023-03-09 | System User |     | |

Daten importiert von <https://canyon.carto.net/cwiki/bin/view/Canyons/AudinIcanyon.html>

Parti:

Audin amont (I), v4 a2 II, 1h30+2h+

Audin (inferiore), v2 a3 II, 50min+2h+15min