

# Ri di Chignöö

**Info: La qualità di questa descrizione non è stata ancora controllata o è stata valutata negativa.**

Se si conosce questo canyon, si prega di controllare questa descrizione e di inviare una segnalazione con una valutazione per questa descrizione utilizzando Segnalazioni +Nuova segnalazione. Se notate un errore, fatecelo sapere o unitevi alla comunità per correggere voi stessi questa descrizione.

**Creare:** 2023-06-26 12:37:16

**Aggiornamento:** 2025-05-22  
15:06:20

**Stampa:** 2026-06-07 09:06:32

**Paese:** Schweiz / Switzerland **Regione:** Kanton Tessin / Cantone Ticino **Sottoregione:** Bezirk Vallemaggia  
**Città:** Cevio

**Difficoltà:** un po' difficile

**Grado:** v4 a3 IV

**Tempo totale:** 8h20

**Tempo avvicinamento:** 2h

**Tempo giaro:** 6h

**Tempo ritorno:** 20min

**Altitudine di entrata:** 1230m

**Altitudine di uscita:** 490m

**Altitudine delta:** 740m

**Lunghezza del canyon:** m

**Rapel più alto:** 50m

**Quantità rapelli:** 40

**Transporto:** a piedi

**Tipo di roccia:**

**Area di ingresso:** 3.35km<sup>2</sup>

**Stagione:**

**Orientamento:**

**Tempo migliore:** 11-16 Ore

**Valutazione:** ★ 3 (2)

**Info:** ★ 0 ()

**Belay:** ★ 2.5 (2)

**Specialità:**

**Attrezzatura:**

Corde: 2x55

**Sintesi:** (traduzione alternativa)

rappel canyon

**Idrologia:**

**Accesso:** (traduzione alternativa)

Coming from Locarno, drive to Bignasco and turn left after the bottleneck and before the Bavona. After approx. 200 m you will find 3 parking spaces on the left opposite a construction company.

**Avvicinamento:** (traduzione alternativa)

An unmarked path starts from the parking lot and quickly gains altitude.

At a beautiful chapel, turn right at the crossroads.

Turn left at the next crossroads (signs are difficult to read).

The path is difficult to see through the houses because the foliage obscures the path.

After a long, straight stretch, you walk up the stairs at the canyon rim and then easily reach the stream.

**Giro:** (traduzione alternativa)

The first rappels follow shortly after the path crosses the stream.

Many varied rappels follow and you reach a more open part that ends in a high step (150 m).

A more wooded area follows, which leads to a 45 m waterfall and the final wall.

Holzinger & Guignon recommend 70 m of ropes.

**Ritorno:** (traduzione alternativa)

Stay in the streambed until the bridge and then follow the path for 20 minutes to the parking lot.

**Coordinate:**







Inizio del canyon [46.3405 8.5852](#)

Fine del canyon [46.3461 8.5966](#)

Parcheggio Entrata e uscita [46.3414 8.6062](#)

## Rapporti:

2023-06-24 | Bina |  |  |   |  Basso |  Completato  
Worthwhile if you already know a lot about Ticino (traduzione alternativa)

2023-06-24 | Patrik Bartel |  |  |   |  Basso |  Completato  
For higher rappels always double stands. (traduzione alternativa)