

# Val Marcri (inferiore)

**Info: La qualità di questa descrizione non è stata ancora controllata o è stata valutata negativa.**

Se si conosce questo canyon, si prega di controllare questa descrizione e di inviare una segnalazione con una valutazione per questa descrizione utilizzando Segnalazioni +Nuova segnalazione. Se notate un errore, fatecelo sapere o unitevi alla comunità per correggere voi stessi questa descrizione.

**Creare:** 2023-04-12 15:21:36

**Aggiornamento:** 2023-10-14  
09:16:29

**Stampa:** 2026-06-07 10:06:59

**Paese:** Schweiz / Switzerland **Regione:** Kanton Tessin / Cantone Ticino **Sottoregione:** Bezirk Leventina  
**Città:** Personico

**Difficoltà:** non così difficile

**Grado:** v3 a2 I

**Tempo totale:** 1h17

**Tempo avvicinamento:** 15min

**Tempo giaro:** 1h

**Tempo ritorno:** 2min

**Altitudine di entrata:** 600m

**Altitudine di uscita:** 510m

**Altitudine delta:** 90m

**Lunghezza del canyon:** 200m

**Rapel più alto:** 33m

**Quantità rapelli:** 4

**Transporto:** a piedi

**Tipo di roccia:**

**Area di ingresso:** km<sup>2</sup>

**Stagione:** maggio - ottobre

**Orientamento:** Nord-Est

**Tempo migliore:** 10-16 Ore

**Valutazione:** ★ 3 (1)

**Info:** ★ 0 ( )

**Belay:** ★ 1 (1)

## Specialità:

Diga (informare l'operatore),

## Attrezzatura:

Corde: 2x 30m

## Sintesi: (traduzione alternativa)

Small alternative canyon when there is too much water everywhere else.

Only accessible after rain, otherwise almost dry.

## Idrologia:

### Accesso: (traduzione alternativa)

From Biasca on the main road 2 in the direction of Pollegio. After Pollegio, take the third exit over the highway at the traffic circle, then take a sharp right. Follow the signs for Bodio through Personico. At the end of Personico, take a sharp left and follow this road uphill. Park the car at bend 502.

### Avvicinamento: (traduzione alternativa)

From the car, head north. After two hairpin bends, follow the path towards the river. Continue up a few hairpin bends until you reach the stream below the water catchment.

### Giro: (traduzione alternativa)

Good practice canyon with more or less vertical abseils.

No walking passages worth mentioning. No major difficulties.

### Ritorno: (traduzione alternativa)

At the bridge from the stream directly to the car.

## Coordinate:



Parcheggio Entrata e uscita [46.3682 8.9110](#)

Inizio del canyon [46.3670 8.9100](#)



Fine del canyon [46.3680 8.9115](#)

Sito del contatore del livello dell'acqua [46.3681 8.9114](#)



## Rapporti:

2025-05-17 | System User |   | |

Automatisch importiert von Schlucht.ch für Canyon Val Marcri, Wasserstand: "Niedrig" Verankerungen: "Okay"  
Schön, dass etwas Wasser floss; den zweiten C25 haben wir rechts nicht gefunden und deshalb eine kleine Birke links benutzt... (Quelle: <https://schlucht.ch/schluchten-der-schweiz-liste/1110-val-marcri>)

2024-09-15 | System User |   | |

Automatisch importiert von Schlucht.ch für Canyon Val Marcri, Wasserstand: "niedrig" Verankerungen: "Ok" etwas rutschig (Quelle: <https://schlucht.ch/schluchten-der-schweiz-liste/1110-val-marcri>)

2024-05-17 | System User |   | |

Automatisch importiert von Schlucht.ch für Canyon Val Marcri, Wasserstand: "niedrig" Verankerungen: "ok (inox)"  
(Quelle: <https://schlucht.ch/?view=article&id=1110&Itemid=203>)

2024-05-17 | Anja |    |    |  Normale |  Completato

Everything ok (traduzione alternativa)

2023-09-28 | Daniel Sturm |   | |

Basic data taken with kind permission by Matthias Holzinger from "Swiss Alps Canyoning VOL. 2.0" (traduzione alternativa)

## Parti:

Val Marcri (superiore), v5 a3 IV, ++

Val Marcri (inferiore), v3 a2 I, 15min+1h+2min